

# Data Spasial Sektoral Kesehatan

Kabupaten Bekasi





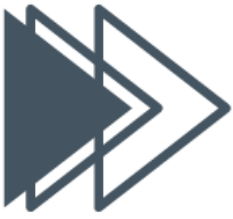
## SAMBUTAN KEPALA DINAS KOMUNIKASI INFORMATIKA PERSANDIAN DAN STATISTIK

**Satu Peta Kabupaten Bekasi** merupakan portal resmi data peta terbuka milik Pemerintah Kabupaten Bekasi yang berisikan peta-peta terkait dengan tugas pokok dan fungsi serta bidang kewenangan masing-masing Perangkat Daerah di lingkungan Pemerintah Kabupaten Bekasi dan juga sebagai media layanan Perangkat Daerah serta masyarakat. Bahwa guna memenuhi ketentuan Peraturan Presiden Nomor 39 Tahun 2019 tentang Satu Data Indonesia dan Peraturan Bupati Bekasi Nomor 204 Tahun 2022 tentang Satu Data Kabupaten Bekasi, dalam rangka meningkatkan pelayanan kepada masyarakat untuk mewujudkan pelayanan yang cepat, mudah dan transparan, maka Dinas Komunikasi Informatika Persandian dan Statistik selaku Walidata, memiliki kewenangan melaksanakan teknis penyelenggaraan Satu Peta Kabupaten Bekasi di lingkungan Pemerintah Daerah Kabupaten Bekasi sesuai dengan peraturan perundang - undangan yang berlaku.

Kebijakan Satu Peta Kabupaten Bekasi sudah seharusnya dapat dijadikan sebagai momentum untuk membenahi kondisi penyelenggaraan Informasi Geospasial secara struktural, sistemik, dan komprehensif agar Pemerintah Kabupaten Bekasi mampu mengantisipasi berbagai faktor perkembangan yang terkait dengan informasi geospasial global. Dampak positif yang akan ditimbulkan atas penyelenggaraan Satu Peta Kabupaten Bekasi adalah memberikan informasi kepada masyarakat pada aspek geospasial terhadap pembangunan daerah.

**KEPALA DINAS  
KOMUNIKASI INFORMATIKA  
PERSANDIAN DAN STATISTIK**

**Drs. YAN YAN AKHMAD KURNIA**



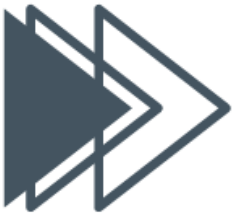
## **SAMBUTAN KEPALA BIDANG STATISTIK SEKTORAL**

Dinas Komunikasi Informatika Persandian dan Statistik dalam hal ini selaku Walidata Satu Data Kabupaten Bekasi, guna memenuhi ketentuan Peraturan Presiden Nomor 39 Tahun 2019 tentang Satu Data Indonesia, Peraturan Presiden Nomor 23 Tahun 2021 tentang Percepatan Pelaksanaan Kebijakan Satu Peta dan Peraturan Bupati Bekasi Nomor 204 Tahun 2022 tentang Satu Data Kabupaten Bekasi memberikan Inovasi terkait data sektoral pada sektor pemetaan, untuk menunjang sistem Pelayanan melalui aplikasi yang menunjang Sistem Pelayanan Pemerintah Kabupaten Bekasi perlu adanya Satu Peta Kabupaten Bekasi Sebagai Portal Resmi Peta Terbuka Aplikasi Layanan Publik, sebagai media publikasi dan sosialisasi yang menampilkan profil Kabupaten Bekasi dan dapat di akses oleh masyarakat luas khususnya masyarakat Kabupaten Bekasi melalui Portal Resmi Satu Data Kabupaten Bekasi.

Dinas Komunikasi Informatika Persandian dan Statistik masih terus melakukan pengembangan/inovasi aplikasi Satu Data Kabupaten Bekasi pada Sektor Pemetaan sejak tahun 2022 hingga saat ini, guna memberikan pelayanan informasi khususnya pada sektor pemetaan untuk mempermudah Perangkat Daerah Kabupaten Bekasi dalam memberi informasi Geospasial terhadap masyarakat.

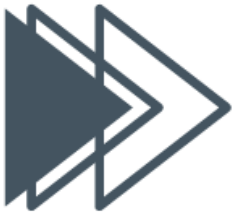
**KEPALA BIDANG  
STATISTIK SEKTORAL**

**INTAN KOMALA M.H , S.Sos, M.Si**






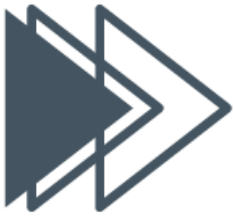
## DAFTAR ISI

<b>SAMBUTAN KEPALA DINAS.....</b>	<b>ii</b>
<b>DAFTAR ISI.....</b>	<b>iv</b>
<b>Kesehatan di Kabupaten Bekasi.....</b>	<b>1</b>



## Pusat Kesehatan di Kabupaten Bekasi

No	Tempat	Photo
1	<b>RS EKA</b>  RT.10/RW.8, Pusaka Rakyat, Kec. Tarumajaya, Kota Bks, Jawa Barat 17214  TARUMAJAYA  Pelayanan Kesehatan  <b>Koordinat :</b>  <b>106.97338568904777 -6.159341272716217</b>	
2	<b>RS TARUMAJAYA</b>  No., Jl. Tarumajaya Raya No.1, Pantai Makmur, Kec. Tarumajaya, Kabupaten Bekasi, Jawa Barat 17211  TARUMAJAYA  Pelayanan Kesehatan  <b>Koordinat :</b>  <b>106.99237388601145 -6.123463079022159</b>	
3	<b>RS ANANDA BABELAN</b>  Jl. Raya Babelan No.KM. 9.6, Kebalen, Kec. Babelan  BABELAN  Pelayanan Kesehatan  <b>Koordinat :</b>  <b>107.04072252602431 -6.179578502400476</b>	
4	<b>RSIA SAYANG BUNDA</b>  Pd. Ungu Permai Sektor V No.22-26, Bahagia, Kec. Babelan, Kabupaten Bekasi, Jawa Barat 17125  BABELAN  Pelayanan Kesehatan  <b>Koordinat :</b>  <b>107.01263809995827 -6.178235597234663</b>	



5 **RS TIARA**

Jl. Raya Babelan No.63, Kebalen, Kec. Babelan, Kabupaten Bekasi, Jawa Barat 17160

BABELAN

Pelayanan Kesehatan

**Koordinat :**

**107.03825474193191 -6.191789919252537**



6 **RSIA CAHAYA MEDIKA**

Jl. Raya Villa Bekasi Indah No.47, Jejalenjaya, Kec. Tambun Utara, Kabupaten Bekasi, Jawa Barat 17510

TAMBUN UTARA

Pelayanan Kesehatan

**Koordinat :**

**107.06298745876478 -6.238215337322412**



7 **RS PINNA**

Jl. Raya Karang Satria No.4-5, Karangsatria, Kec. Tambun Utara, Kota Bks, Jawa Barat 17510

TAMBUN UTARA

Pelayanan Kesehatan

**Koordinat :**

**107.03181817024164 -6.22424102337664**



8 **RS HERMINA GRAND WISATA**

Jl. Festival Boulevard Blok JA 1 No 1, Lambangsari, Kec. Tambun Selatan, Kabupaten Bekasi, Jawa Barat 17510

TAMBUN SELATAN

Pelayanan Kesehatan

**Koordinat :**

**107.0475172384312 -6.276492122855616**



9 **RSIA AISYAH QURRATUAIN**

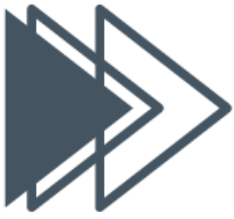
Setiamekar, Kec. Tambun Selatan, Kabupaten Bekasi, Jawa Barat 17111

TAMBUN SELATAN

Pelayanan Kesehatan

**Koordinat :**





107.04235861782844 -6.236278283820686

10 **RS KARTIKA HUSADA TAMBUN**

Jl. Raya Mangun Jaya, Sumberjaya, Kec. Tambun Selatan, Kabupaten Bekasi, Jawa Barat 17510

TAMBUN SELATAN

Pelayanan Kesehatan

**Koordinat :**

107.06454262087325 -6.244600408371518

11 **RS KARYA MEDIKA II**

Jl. Sultan Hasanudin No.63, Tambun, Kec. Tambun Selatan, Kabupaten Bekasi, Jawa Barat 17510

TAMBUN SELATAN

Pelayanan Kesehatan

**Koordinat :**

107.06744507618737 -6.264481614411984

12 **RS MULTAZAM MEDIKA**

Jl. Perumahan Jl. Jatimulya Raya No.1, Jatimulya, Kec. Tambun Selatan, Kabupaten Bekasi, Jawa Barat 17510

TAMBUN SELATAN

Pelayanan Kesehatan

**Koordinat :**

107.02614190110262 -6.271350718809683

13 **RS PUSPA HUSADA**

Jalan Pondok Timur Indah No.Km.1 No.27, Jatimulya, Kec. Tambun Selatan, Kabupaten Bekasi, Jawa Barat 17157

TAMBUN SELATAN

Pelayanan Kesehatan

**Koordinat :**

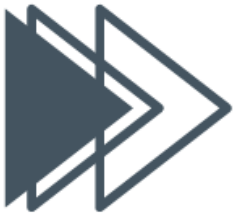
107.01971385272745 -6.276752234651629

14 **RS CIBITUNG MEDIKA**

Jl. Bosih Raya No.117, Wanasari, Kec. Cibitung, Kabupaten Bekasi, Jawa Barat 17520

CIBITUNG





Pelayanan Kesehatan

**Koordinat :**

**107.08650559186937 -6.253295915162276**

## 15 **RS PERMATA BUNDA**

1 Blok, Jl. Gramapuri Raya No.8 - 10, Wanasari, Cibitung

CIBITUNG

Pelayanan Kesehatan

**Koordinat :**

**107.08077373863239 -6.256996056766638**

## 16 **RSUD CIBITUNG**

Rsud Kab. Bekasi, Wanasari, Kec. Cibitung, Kabupaten Bekasi, Jawa Barat 17520

CIBITUNG

Daya Tampung : 340 bed

Jumlah Dokter Umum : 58

**Koordinat :**

**107.0787687 -6.2668016**





17 **RS ADAM THALIB**

Jl. Raya Teuku Umar No.25, Telaga Asih, Kec. Cikarang Barat, Kabupaten Bekasi, Jawa Barat 17530

CIKARANG BARAT

Pelayanan Kesehatan

**Koordinat :**

**107.0918837727247 -6.270884881113109**



18 **RS BUNDA MULIA**

Jl. Raya Imam Bonjol No.80A, Sukadanau, Kec. Cikarang Barat, Kabupaten Bekasi, Jawa Barat 17530

CIKARANG BARAT

Pelayanan Kesehatan

**Koordinat :**

**107.11487288986343 -6.270845090915659**



19 **RS GRAHA MM2100**

Kawasan Industri MM2100, Jl. Kalimantan Blok CB-1, Gandasari, Kec. Cikarang Barat, Kabupaten Bekasi, Jawa Barat 17530

CIKARANG BARAT

Pelayanan Kesehatan

**Koordinat :**

**107.08296925083252 -6.289529119980215**



20 **RS HERMINA METLAND CIBITUNG**

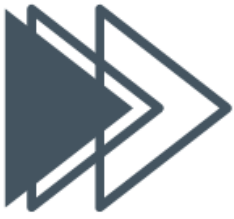
Perumahan Metland Cibitung, Jl. Metland Cibitung, Telagamurni, Kec. Cikarang Barat, Kabupaten Bekasi, Jawa Barat 17530

CIKARANG BARAT

Pelayanan Kesehatan

**Koordinat :**





107.11508777053085 -6.254030433735575

21 **RS KARYA MEDIKA**

Telagamurni, Kec. Cikarang Bar., Kabupaten Bekasi, Jawa Barat 17530

CIKARANG BARAT

Pelayanan Kesehatan

**Koordinat :**

107.12463839545353 -6.26718248673118

22 **RS MITRA MEDIKA NAROM**

Jl. Raya Jatiwangi No.1, Cikedokan, Kec. Cikarang Barat, Kabupaten Bekasi, Jawa Barat 17530

CIKARANG BARAT

Pelayanan Kesehatan

**Koordinat :**

107.08610926827448 -6.326324260839777

23 **RS RIDHOKA SALMA**

Jl. Raya Imam Bonjol No.7, Kalijaya, Kec. Cikarang Barat, Kabupaten Bekasi, Jawa Barat 17530

CIKARANG BARAT

Pelayanan Kesehatan

**Koordinat :**

107.12104785544635 -6.269371158778415

24 **RS AMANDA**

Sukaresmi, Jl. Raya Industri No.36, Cikarang Kota, Kec. Cikarang Utara, Kabupaten Bekasi, Jawa Barat 17530

CIKARANG UTARA

Pelayanan Kesehatan

**Koordinat :**

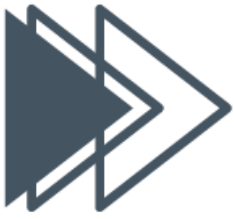
107.14686246839057 -6.261943154897609

25 **RS ANNISA**

Jl. Raya Lemahabang No.31, Simpangan, Kec. Cikarang Utara, Kabupaten Bekasi, Jawa Barat 17836

CIKARANG UTARA





Pelayanan Kesehatan

**Koordinat :**

**107.17430192612703 -6.273293222601218**

26 **RS ASRI MEDIKA**

Jalan Citanduy Raya L11 No.1, Simpangan, Kec. Cikarang Utara, Kabupaten Bekasi, Jawa Barat 17530

CIKARANG UTARA

Pelayanan Kesehatan

**Koordinat :**

**107.18114095163986 -6.277145641791903**

27 **RS BHAKTI HUSADA**

Jl. RE. Martadinata, Karangbaru, Kec. Cikarang Utara, Kabupaten Bekasi, Jawa Barat 17530

CIKARANG UTARA

Pelayanan Kesehatan

**Koordinat :**

**107.14034498377094 -6.262657645871654**

28 **RS CIKARANG MEDIKA**

Jl. KH. Fudholi No.78, Karangasih, Kec. Cikarang Utara, Kabupaten Bekasi, Jawa Barat 17530

CIKARANG UTARA

Pelayanan Kesehatan

**Koordinat :**

**107.14471489191057 -6.252058773666415**

29 **RS HARAPAN KELUARGA JABABEKA**

Jalan Kasuari Raya Kav. 1A& 1B, Mekarmukti, Kec. Cikarang Utara, Kabupaten Bekasi, Jawa Barat 17530

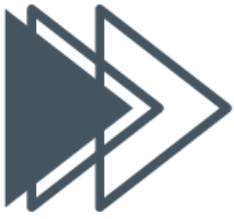
CIKARANG UTARA

Pelayanan Kesehatan

**Koordinat :**

**107.15970181271356 -6.299570928034987**





30 **RS METRO HOSPITAL**

Jl. Anggrek I No.B2, RW.2, Mekarmukti Cikarang Baru, Kec. Cikarang Utara, Kabupaten Bekasi, Jawa Barat 17530

CIKARANG UTARA

Pelayanan Kesehatan

**Koordinat :**

**107.16734526666473 -6.299649537372869**



31 **RS MITRA KELUARGA CIKARANG**

RS Mitra Keluarga Cikarang, Jl. Raya Industri No.100, Mekarmukti, Kec. Cikarang Utara, Kabupaten Bekasi, Jawa Barat 17530

CIKARANG UTARA

Pelayanan Kesehatan

**Koordinat :**

**107.15117114762953 -6.292386135337307**



32 **RS PERMATA KELUARGA JABABEKA**

Jl. Dr. Satrio No.1A, Simpangan, Kec. Cikarang Utara, Kabupaten Bekasi, Jawa Barat 17530

CIKARANG UTARA

Pelayanan Kesehatan

**Koordinat :**

**107.1737896359563 -6.284670610351417**



33 **RS SENTRA MEDIKA**

Jl. Raya Industri, Pasirgombong, Kec. Cikarang Utara, Kabupaten Bekasi, Jawa Barat 17530

CIKARANG UTARA

Pelayanan Kesehatan

**Koordinat :**

**107.15221201384317 -6.279366668947927**



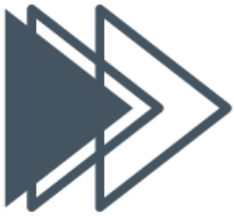
34 **RS CENKA**

Sukaraya, Kec. Karangbahagia, Kabupaten Bekasi, Jawa Barat 17530

KARANGBAHAGIA

Pelayanan Kesehatan





**Koordinat :**

**107.16082714461852 -6.224804070236299**

**35 RS AS-SHOFWAN**

Jl. Raya Rengas-Lemahabang, Bojongsari, Kec.  
Kedungwaringin, Kabupaten Bekasi, Jawa Barat 17540

KEDUNGWARINGIN

Pelayanan Kesehatan

**Koordinat :**

**107.24951952695848 -6.268141384639471**

**36 RS KASIH INSANI SUKATANI**

Jl. Raya Sukatani No.9, Sukadarma, Kec. Sukatani,  
Kabupaten Bekasi, Jawa Barat 17530

SUKATANI

Pelayanan Kesehatan

**Koordinat :**

**107.17833527577892 -6.173399578667921**

**37 RSUD Cabangbungin**

Jayalaksana, Cabangbungin, Kabupaten Bekasi, Jawa Barat  
17720

CABANGBUNGIN

Kapasitas Bed 220, ISolasi : 12

**Koordinat :**

**107.18723932589167 -6.091243295948889**

**38 RS KARTIKA HUSADA SETU**

Rs Kartika Husada Setu Bekasi, Jl. MT. Haryono,  
Burangkeng, Kec. Setu, Kabupaten Bekasi, Jawa Barat  
17320

SETU

Pelayanan Kesehatan

**Koordinat :**

**107.03863248854185 -6.340329019782799**





39 **RS UNI MEDIKA**

Jl. Raya Ps. Setu No.99, Lubangbuaya, Kec. Setu,  
Kabupaten Bekasi, Jawa Barat 17320

SETU

Pelayanan Kesehatan

**Koordinat :**

**107.04833173930605 -6.331722436421506**



40 **RS AMANDA CIKARANG SELATAN**

Jl. Raya Cikarang - Cibarusah No.83, Serang, Cikarang Sel.,  
Kabupaten Bekasi, Jawa Barat 17330

CIKARANG SELATAN

Pelayanan Kesehatan

**Koordinat :**

**107.11889503744639 -6.357008515232836**



41 **RS BUDI ASIH**

Jl. Raya Cikarang - Cibarusah, Serang, Cikarang Selatan,  
Kabupaten Bekasi, Jawa Barat 17530

CIKARANG SELATAN

Pelayanan Kesehatan

**Koordinat :**

**107.11803511980149 -6.362137849087571**



42 **RS HOSANA MEDIKA**

Jalan Utama BIIE No. 1 Lippo, Cibatu, Cikarang Sel.,  
Kabupaten Bekasi, Jawa Barat 17550

CIKARANG SELATAN

Pelayanan Kesehatan

**Koordinat :**

**107.13058169622657 -6.330744619876002**



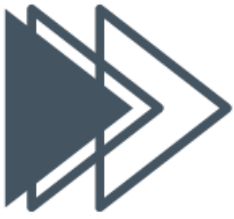
43 **RSIA GIZAR**

Villa Mutiara Cikarang 1 No. 3,5 dan 6 Jalan Villa Mutiara  
Cikarang Ciantra, Sukadami, Cikarang Sel., Kabupaten  
Bekasi, Jawa Barat 17550

CIKARANG SELATAN

Pelayanan Kesehatan





**Koordinat :**

**107.11904240538571 -6.341875756282238**

**44 RSIA NURUL ANNISA**

Jl. Raya Cikarang - Cibarusah, Sukaresmi, Cikarang Selatan,  
Kabupaten Bekasi, Jawa Barat 17550

CIKARANG SELATAN

Pelayanan Kesehatan

**Koordinat :**

**107.12470777944176 -6.327237110949749**

**45 RS IQBALI TAUFAN**

Jl. Villa Mutiara Cikarang 2 No.16-20, Sukasejati, Cikarang  
Selatan, Kabupaten Bekasi, Jawa Barat 17530

CIKARANG SELATAN

Pelayanan Kesehatan

**Koordinat :**

**107.09840707054175 -6.34192923550961**

**46 RS MEDIROSSA CIKARANG**

Jl. Raya Industri No.9, Pasirsari, Cikarang Selatan,  
Kabupaten Bekasi, Jawa Barat 17530

CIKARANG SELATAN

Pelayanan Kesehatan

**Koordinat :**

**107.14510761988413 -6.29935180412929**

**47 RS OMNI**

Komp The Oasis Kav No.1, Jl. Raya Cikarang - Cibarusah  
No.Selatan, Sukaresmi, Cikarang Sel., Kabupaten Bekasi,  
Jawa Barat 17530

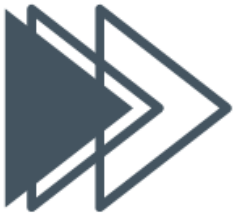
CIKARANG SELATAN

Pelayanan Kesehatan

**Koordinat :**

**107.12741724604305 -6.326161021370566**





48 **RS PERMATA KELUARGA LIPPO  
CIKARANG**

Jl. MH. Thamrin No.129, Cibatu, Cikarang Sel., Kabupaten Bekasi, Jawa Barat 17550

CIKARANG SELATAN

Pelayanan Kesehatan

**Koordinat :**

**107.14338525668349 -6.331375151585788**



49 **RS SILOAM LIPPO CIKARANG**

Jl. MH. Thamrin No.Kav. 105, Cibatu, Cikarang Sel., Kabupaten Bekasi, Jawa Barat 17530

CIKARANG SELATAN

Pelayanan Kesehatan

**Koordinat :**

**107.13484957729565 -6.331544829948823**



50 **RS HARAPAN MULIA**

Jl. Raya Cibarusah No.5, Cibarusahjaya, Kec. Cibarusah, Kabupaten Bekasi, Jawa Barat 17340

CIBARUSAH

Pelayanan Kesehatan

**Koordinat :**

**107.06907123327257 -6.434553196470746**



51 **RS MEDIROSSA 2**

Jl. Raya Cikarang - Cibarusah No.5, Sindangmulya, Kec. Cibarusah, Kabupaten Bekasi, Jawa Barat 17340


CIBARUSAH

Pelayanan Kesehatan

**Koordinat :**

**107.09397528887283 -6.407604201864106**





## 52 PUSKESMAS SETIAMULYA

Jl. Taruma Jaya No.168, Setiamulya, Kec. Tarumajaya,  
Kabupaten Bekasi, Jawa Barat 17213

TARUMAJAYA

pelayanan umum

**Koordinat :**

**106.9888455 -6.1478766**



## 53 PUSKESMAS TARUMAJAYA

Jl. Raya Tarumajaya No.1, Pantai Makmur, Kec. Tarumajaya,  
Kabupaten Bekasi, Jawa Barat 17212

TARUMAJAYA

1. rawat jalan
2. poli umum
3. poli gigi
4. poli kia / kb
5. poli anak / MTBS
6. poli tb paru / kusta
7. klinik konseling
8. pelayanan obat
9. laboratorium
10. UGD 24jam
11. rawat inap
12. perawatan persalinan ( PONED )

**Koordinat :**

**106.9923822 -6.116285**



## 54 PUSKESMAS BABELAN 1

Jl. Raya Babelan No.3, RW.02, Babelan Kota, Kec. Babelan,  
Kabupaten Bekasi, Jawa Barat 17610

BABELAN

pelayanan umum rawat inap

**Koordinat :**

**107.0437576 -6.1709815**





55 **PUSKESMAS BABELAN 2**

Jl. Raya Buni Bhakti, Bunibakti, Kec. Babelan, Kabupaten Bekasi, Jawa Barat 17610

BABELAN

pelayanan umum

**Koordinat :**

**107.0374854 -6.1115294**



56 **PUSKESMAS BABELAN BAHAGIA**

Jl. KH. A. Tajuddin No.15c, Bahagia, Kec. Babelan, Kabupaten Bekasi, Jawa Barat 17610

BABELAN

Layanan Umum

**Koordinat :**

**107.02442362463391 -6.190126022952739**





## 57 PUSKESMAS SUKATENANG

Jl. Raya Cabang Ampat, Sukatenang, Sukawangi,  
Kabupaten Bekasi, Jawa Barat 17620

SUKAWANGI

pelayanan umum

**Koordinat :**

**107.06632 -6.1054873**



## 58 PUSKESMAS TAMBELANG

Jl. Sukarapih Raya No.17, Sukarapih, Kec. Tambelang,  
Kabupaten Bekasi, Jawa Barat 17620

TAMBELANG

pelayanan umum

**Koordinat :**

**107.1185184 -6.1957073**



## 59 PUSKESMAS KARANGSATRIA

Jl. Raya Karang Satria No.218, KarangsatRIA, Kec. Tambun  
Utara, Kabupaten Bekasi, Jawa Barat 17510

TAMBUN UTARA

pelayanan umum

**Koordinat :**





107.0339001 -6.2228269



## 60 PUSKESMAS SRIAMUR

Jl. Sriamur No.43, Sriamur, Kec. Tambun Utara, Kabupaten Bekasi, Jawa Barat 17510

TAMBUN UTARA

pelayanan umum

rawat inap

**Koordinat :**

107.04941463131735 -6.18743007203684



## 61 PUSKESMAS JATIMULYA

Jl. Jatimulya Raya No.500, Jatimulya, Kec. Tambun Sel., Kabupaten Bekasi, Jawa Barat 17510

TAMBUN SELATAN

pelayanan umum

**Koordinat :**

107.0206263 -6.2688396



## 62 PUSKESMAS LAMBANGSARI

Kota Legenda, Jl. Mustika Jaya, Lambangsari, Kec. Tambun Sel., Kabupaten Bekasi, Jawa Barat 17510

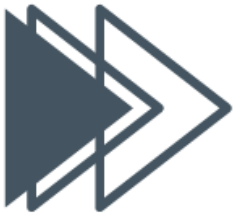
TAMBUN SELATAN

pelayanan umum

**Koordinat :**

107.0361095 -6.2808875





## 63 PUSKESMAS MANGUNJAYA

Q333 QC8, Mangunjaya, Kec. Tambun Sel., Kabupaten Bekasi, Jawa Barat 17510

TAMBUN SELATAN

1. poli umum
2. poli gigi
3. poli kesehatan ibu dan anak, KB
4. tindakan bedah minor
5. klinik konseling terpadu
6. poli TB dan kusta
7. farmasi
8. laboratorium sederhana
9. ambulance

**Koordinat :**

**107.0513928 -6.2455771**



## 64 PUSKESMAS MEKARSARI

Kompas Indah, Jl. Apel No.1, Mekarsari, Kec. Tambun Sel., Kabupaten Bekasi, Jawa Barat 17510

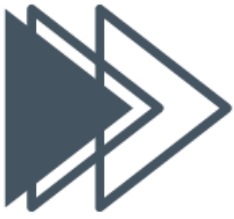
TAMBUN SELATAN

pelayanan umum

**Koordinat :**

**107.0687312 -6.2574023**





65 **PUSKESMAS SETIAMEKAR**

Jl. Anggrek VI No.32, Setiamekar, Kec. Tambun Sel.,  
Kabupaten Bekasi, Jawa Barat 17111

TAMBUN SELATAN

pelayanan umum non rawat inap

**Koordinat :**

**107.03576067109748 -6.24808883820664**



66 **PUSKESMAS SUMBERJAYA**

Sumberjaya, Kec. Tambun Sel., Kabupaten Bekasi, Jawa  
Barat

TAMBUN SELATAN

pelayanan umum

**Koordinat :**

**107.07013539834782 -6.237516784021213**



67 **PUSKESMAS TAMBUN**

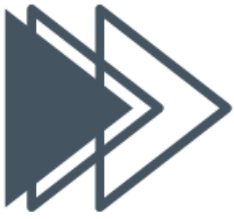
Jl. Sultan Hasanudin No.05, Setiadarma, Kec. Tambun Sel.,  
Kabupaten Bekasi, Jawa Barat 17510

TAMBUN SELATAN

pelayanan umum non rawat inap

**Koordinat :**





107.0524835 -6.2603558

## 68 PUSKESMAS TRIDAYASAKTI

Jl. Flamboyan 3 No.B.6, RW.3, Tridaya Sakti, Tambun Selatan, Bekasi Regency, West Java 17510

TAMBUN SELATAN

pelayanan umum non rawat inap

**Koordinat :**

107.0684496 -6.2474652



## 69 PUSKESMAS SUKAJAYA

Sukaraya, Kec. Karangbahagia, Kabupaten Bekasi, Jawa Barat 17530

CIBITUNG

pelayanan umum

**Koordinat :**

107.1450492 -6.2423203



## 70 PUSKESMAS WANAJAYA

Jl. Tulip Raya, Wanajaya, Kec. Cibitung, Kabupaten Bekasi, Jawa Barat 17520

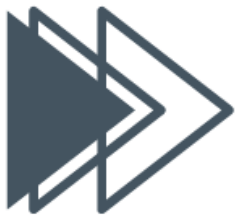
CIBITUNG

pelayanan umum

**Koordinat :**

107.108654 -6.2468241





## 71 PUSKESMAS WANASARI

Jl. Bosih Raya, Wanasari, Kec. Cibitung, Kabupaten Bekasi, Jawa Barat 17520

CIBITUNG

pelayanan umum

**Koordinat :**

**107.0796495 -6.2627251**



## 72 PUSKESMAS DANAU INDAH

Jl. Rw. Banteng No.15-24, Mekarwangi, Kec. Cikarang Bar., Kabupaten Bekasi, Jawa Barat 17530

CIKARANG BARAT

pelayanan umum

**Koordinat :**

**107.060961 -6.3139583**





## 73 PUSKESMAS TELAGAMURNI

Jl. Raya Imam Bonjol No.59-17, Telagamurni, Kec. Cikarang Bar., Kabupaten Bekasi, Jawa Barat 17530

CIKARANG BARAT

1. pengobatan umum
2. pengobatan gigi
3. kia/kb
4. TB paru dan Kusta
5. imunisasi
6. konseling gizi
7. laboratorium
8. radiologi
9. pelayanan farmasi

**Koordinat :**

**107.1141585 -6.2702294**



## 74 PUSKESMAS CIKARANG UTARA

Jl. Ki Hajar Dewantara No.24, Karangasih, Kec. Cikarang Utara, Kabupaten Bekasi, Jawa Barat 17530

CIKARANG UTARA

pelayanan umum

**Koordinat :**

**107.1541272 -6.2566311**



## 75 PUSKESMAS MEKAR MUKTI

Jl. Raya Cibarusah, Mekarmukti, Kec. Cikarang Utara, Kabupaten Bekasi, Jawa Barat 17530


CIKARANG UTARA

pelayanan umum

**Koordinat :**

**107.1522274 -6.2892164**





## 76 PUSKESMAS KARANG BAHAGIA

Karangbahagia, Bekasi Regency, West Java

KARANGBAHAGIA

pelayanan umum

**Koordinat :**

**107.1925003 -6.1870379**



## 77 PUSKESMAS SUKARAYA

Sukaraya, Kec. Karangbahagia, Kabupaten Bekasi, Jawa Barat 17530

KARANGBAHAGIA

pelayanan umum

**Koordinat :**

**107.1576825 -6.2386021**



## 78 PUSKESMAS CIPAYUNG

Jl. Desa Cipayung, Cipayung, Kec. Cikarang Tim., Kabupaten Bekasi, Jawa Barat 17530

CIKARANG TIMUR

pelayanan umum

**Koordinat :**

**107.2134482 -6.301485**





## 79 PUSKESMAS LEMAH ABANG

Jl. Raya Citarik No.01, Jatibaru, Kec. Cikarang Tim.,  
Kabupaten Bekasi, Jawa Barat 17530

CIKARANG TIMUR

pelayanan umum

**Koordinat :**

**107.1919461 -6.2751953**



## 80 PUSKESMAS KARANGSAMBUNG

Karang Sambung, Kedung Waringin, Karangsambung, Kec.  
Kedungwaringin, Kabupaten Bekasi, Jawa Barat 17540

KEDUNGWARINGIN

pelayanan umum

**Koordinat :**

**107.2320215 -6.2679995**



## 81 PUSKESMAS KEDUNGWARINGIN

Jl. Kedung Gede Jl. Kedung Waringin No.57,  
Kedungwaringin, Kec. Kedungwaringin, Kabupaten Bekasi,  
Jawa Barat 17540

KEDUNGWARINGIN

pelayanan umum

rawat inap

**Koordinat :**

**107.266806 -6.2693492**



## 82 PUSKESMAS KARANGHARJA

Sumberrip, Kec. Pebayuran, Kabupaten Bekasi, Jawa Barat  
17710

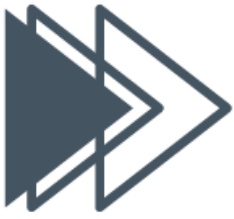
PEBAYURAN

pelayanan umum

**Koordinat :**

**107.26432199974275 -6.113417766116466**





## 83 PUSKESMAS PEBAYURAN

Jl. Raya Pebayuran No. 45, Kertajaya, Pebayuran, Kertajaya, Kec. Pebayuran, Kabupaten Bekasi, Jawa Barat 17710

PEBAYURAN

pelayanan umum

**Koordinat :**

**107.2866193 -6.1957817**



## 84 PUSKESMAS SUKAINDAH

Jl. Raya Sukakerta, RT.02/RW.06, Sukaindah, Kec. Sukakarya, Kabupaten Bekasi, Jawa Barat 17630

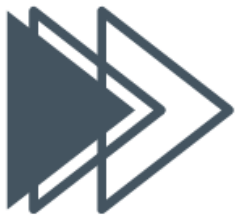
SUKAKARYA

1. pengobatan umum
2. kesehatan lansia
3. kesehatan anak
4. kesehatan gigi dan mulut
5. kias dan kb
6. imunisasi
7. paru dan kusta
8. kesehatan jiwa
9. kesehatan kerja dan olahraga
10. konsultasi kesehatan
11. konsultasi sanitasi
12. konsultasi gisi
13. konsultasi promkes
14. persalinan 24 jam
15. laboratorium
16. farmasi

**Koordinat :**

**107.15319 -6.1189711**





## 85 PUSKESMAS SUKATANI

Jl. Ponpes No.21, RT.2/RW.1, Sukadarma, Kec. Sukatani, Kabupaten Bekasi, Jawa Barat 17630

SUKATANI

pelayanan umum

**Koordinat :**

**107.1768113 -6.1716947**



## 86 PUSKESMAS CABANGBUNGIN

Puskesmas Cabangbungin, Lenggahjaya, Cabangbungin, Kabupaten Bekasi, Jawa Barat 17720

CABANGBUNGIN

pelayanan umum

**Koordinat :**

**107.1423797 -6.0767814**



## 87 PUSKESMAS MUARAGEMBONG

Pantai Mekar, Kec. Muara Gembong, Kabupaten Bekasi, Jawa Barat 17730

MUARA GEMBONG

pelayanan umum

**Koordinat :**

**107.0577302 -5.9906829**




## 88 PUSKESMAS SETU 1

Jl. WR. Supratman, Lubangbuaya, Cibitung, Kabupaten Bekasi, Jawa Barat 17320

SETU

1. pelayanan umum
2. pelayan lanjut usia
3. pelayanan gigi sdan mulut
4. pelayanan kesehatan ibu dan anak





5. pelayanan imunisasi
6. pelayanan keluarga berencana
7. pelayanan calon pengantin
8. pelayanan terpadu balita sehat
9. pelayanan TBC dan kusta
10. pelayanan gizi
11. pelayanan HIV dan AIDS
12. pelayanan haji
13. pelayanan kesehatan olahraga
14. pelayanan kesehatan kerja
15. pelayanan penyakit tidak menular
16. pelayanan kesehatan lingkungan
17. pelayanan konseling terpadu
18. pelayanan laboratorium
19. pelayanan farmasi

**Koordinat :**

**107.0433038 -6.3350776**

## 89 PUSKESMAS SETU 2

Jl. MT. Haryono, Taman Sari, Kec. Setu, Kabupaten Bekasi, Jawa Barat 17320

SETU

pelayanan umum

**Koordinat :**

**107.0079101 -6.3700885**

## 90 PUSKESMAS CIBATU

No. Jl. Kp. Bangkuang No.35, Cibatu, Cikarang Sel., Kabupaten Bekasi, Jawa Barat 17530

CIKARANG SELATAN

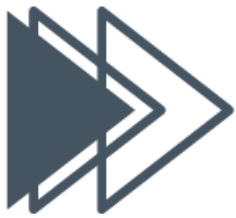
pelayanan umum

non rawat inap

**Koordinat :**

**107.1577863 -6.3249751**





## 91 PUSKESMAS SUKADAMI

Jalan Raya Serang, Cibarusah, Sukadami, Cikarang Selatan, Serang, Cikarang Sel., Kabupaten Bekasi, Jawa Barat 17530

CIKARANG SELATAN

pelayanan umum

**Koordinat :**

**107.1162218 -6.3597624**



## 92 PUSKESMAS SUKAMAHI


Sukamahi, Kec. Cikarang Pusat, Kabupaten Bekasi, Jawa Barat 17530

CIKARANG PUSAT

pelayanan umum

**Koordinat :**

**107.1529584 -6.3726019**



## 93 PUSKESMAS SIRNAJAYA


Jl. Kec. Serang Baru, Sukasari, Kec. Serang Baru, Kabupaten Bekasi, Jawa Barat 17330

SERANG BARU

pelayanan umum

**Koordinat :**

**107.104875 -6.3861503**





94 **PUSKESMAS CIBARUSAH**

Jl. Raya Cibarusah No.11, Cibarusahjaya, Kec. Cibarusah,  
Kabupaten Bekasi, Jawa Barat 17340

CIBARUSAH

pelayanan umum

rawat inap

**Koordinat :**

**107.0724166 -6.437564**



95 **PUSKESMAS KARANGMULYA**

Jl. Karang Mulya, Bojongmangu, Karangmulya, Kec.  
Bojongmangu, Kabupaten Bekasi, Jawa Barat 17356

BOJONGMANGU

pelayanan umum

rawat inap

**Koordinat :**

**107.17071670225181 -6.464342378420639**



96 **HADI MEDIKA CENTER**

Jl. Raya Kh. A. Junaidi No.02, Setia Asih, Kec. Tarumajaya,  
Kabupaten Bekasi, Jawa Barat 17125

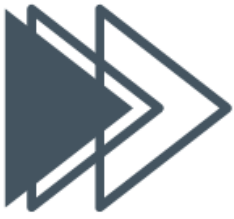
TARUMAJAYA

Pelayanan Kesehatan

**Koordinat :**

**106.99891557104837 -6.172136399734208**





97 **Harapan Medical Center**

Jl. Mutiara Gading City, Setia Asih, Kec. Tarumajaya,  
Kabupaten Bekasi, Jawa Barat 17215

TARUMAJAYA

Pelayanan Kesehatan

**Koordinat :**

**107.0035435176264 -6.16262789942961**



98 **Klinik Anugrah Mulia**

Jl. Raya Kh. A. Junaidi No.10, Setia Asih, Kec. Tarumajaya,  
Kabupaten Bekasi, Jawa Barat 17215

TARUMAJAYA

Pelayanan Kesehatan

**Koordinat :**

**106.9972929402529 -6.172321266239794**



99 **Klinik Asya Medika**

Jl. AMD Tambunsemer, Pahlawan Setia, Kec. Tarumajaya,  
Kabupaten Bekasi, Jawa Barat 17216

TARUMAJAYA

Pelayanan Kesehatan

**Koordinat :**

**107.00668736599214 -6.139802941251196**



100 **Klinik Hayati Husada**

Jl. KH. Moh. Musa Tanah Tinggi, Setia Asih, Kec.  
Tarumajaya, Kabupaten Bekasi, Jawa Barat 17215

TARUMAJAYA

Pelayanan Kesehatan

**Koordinat :**

**107.0052675497772 -6.170910530158284**



101 **KLINIK LEGOWO MEDIKA**

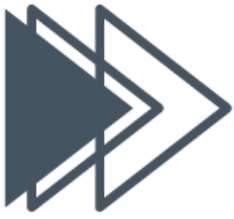
Ruko Harapan Mulya Regency Blok BG 2 No 6, Tarumajaya,  
Kabupaten Bekasi, Jawa Barat 17213

TARUMAJAYA

Pelayanan Kesehatan

**Koordinat :**





106.99322875496725 -6.133242780276062

102 **Klinik Pratama Al Faizin**

Kp. Bogor, desa No.23, RT.01/RW.04, Pusaka Rakyat, Kec. Tarumajaya, Kabupaten Bekasi, Jawa Barat 17214

TARUMAJAYA

Pelayanan Kesehatan

**Koordinat :**

106.98948114723164 -6.15914946656949



103 **OCEAN DENTAL**

Ruko Asia Tropis AT 17 No. 23, RT.10/RW.7, Pusaka Rakyat, Kec. Tarumajaya, Kabupaten Bekasi, Jawa Barat 17214

TARUMAJAYA

Pelayanan Kesehatan

**Koordinat :**

106.97504513885326 -6.174228119488502



104 **Putra Bunda Medical**

Jl. Tarumajaya Raya, Sagara Makmur, Kec. Tarumajaya, Kabupaten Bekasi, Jawa Barat 17213

TARUMAJAYA

Pelayanan Kesehatan

**Koordinat :**

106.99260911565554 -6.122070524751809



105 **PUTRA BUNDA MEDICAL II**

Setiamulya, Kec. Tarumajaya, Kabupaten Bekasi, Jawa Barat 17213

TARUMAJAYA

Pelayanan Kesehatan

**Koordinat :**

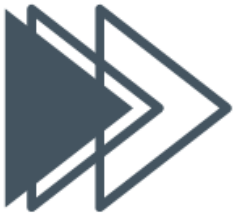
106.99212426731997 -6.139825567300394



106 **The Dentist Dental Clinic**

Ruko Cemara, Kota Harapan Indah 2 Blok U8 No. 31, RT 001 / RW 022, Kecamatan Tarumajaya, Kabupaten Bekasi





TARUMAJAYA

Pelayanan Kesehatan

**Koordinat :**

**106.9772576565386 -6.168525700327817**

107 **Astuti Medika Pratama**

Pondok Ungu Permai Blok AM 15 NO 11, Bahagia, Kec. Babelan, Kabupaten Bekasi, Jawa Barat 17610



BABELAN

Pelayanan Kesehatan

**Koordinat :**

**107.0101164615626 -6.177199244499686**

108 **klินิก Annisa**

Jl. Raya Ps. Babelan, Kedung Pengawas, Kec. Babelan, Kabupaten Bekasi, Jawa Barat 17610



BABELAN

Pelayanan Kesehatan

**Koordinat :**

**107.05713674966454 -6.133089563503047**

109 **Klinik Argya**

Jl. Mutiara Gading City, Babelan Kota, Kec. Babelan, Kabupaten Bekasi, Jawa Barat 17610



BABELAN

Pelayanan Kesehatan

**Koordinat :**

**107.011245896569 -6.159937600751912**

110 **Klinik Babelan Medical Center**

Babelan Kota, Kec. Babelan, Kabupaten Bekasi, Jawa Barat 17610




BABELAN

Pelayanan Kesehatan

**Koordinat :**

**107.04556614540348 -6.165223512915003**



## 111 KLINIK BAKTI KELUARGA

Jl. Muara, Muarabakti, Kec. Babelan, Kabupaten Bekasi, Jawa Barat 17610

BABELAN

Pelayanan Kesehatan

**Koordinat :**

**107.06469843560859 -6.119685762998964**



## 112 KLINIK CAVA MEDIKA

Pondok Ungu Permai Sektor V Blok A18 No. 3, Bahagia, Kec. Babelan, Kabupaten Bekasi, Jawa Barat 17610

BABELAN

Pelayanan Kesehatan

**Koordinat :**

**107.01245986440408 -6.178863366760185**



## 113 KLINIK JAYA

Jl. Teratai 1 Blok AC2 No.16, Bahagia, Kec. Babelan, Kabupaten Bekasi, Jawa Barat 17125

BABELAN

Pelayanan Kesehatan

**Koordinat :**

**107.00835163440566 -6.179765833129998**



## 114 Klinik Kebalen (Dunia Islam)

Jl. Raya Babelan, Kebalen, Kec. Babelan, Kabupaten Bekasi, Jawa Barat 17610

BABELAN

Pelayanan Kesehatan

**Koordinat :**

**107.03902666689072 -6.185996027938479**



## 115 Klinik Marrakash Medical Centre

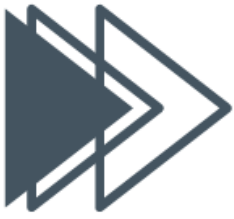
Ruko Marrakash Square Blok.B no.39, RT.40, Bahagia, Kec. Babelan, Kabupaten Bekasi, Jawa Barat 17610

BABELAN

Pelayanan Kesehatan

**Koordinat :**





107.01250378300118 -6.180907957856555

116 **Klinik Patria Dharma**

Gg. Ketapang No.69, RT.008/RW.02, Babelan Kota, Kec. Babelan, Kabupaten Bekasi, Jawa Barat 17610

BABELAN

Pelayanan Kesehatan

**Koordinat :**

107.04419633849568 -6.170564226941331

117 **Klinik Permata Gading dr.Ferdy**

Ruko, Jl. Pintu Gerbang Timur Jl. Villa Gading Harapan No.03, Kebalen, Kec. Babelan, Kabupaten Bekasi, Jawa Barat 17610

BABELAN

Pelayanan Kesehatan

**Koordinat :**

107.03573138399572 -6.177010063349989

118 **Klinik Pratama THB**

Ruko Kavling, Taman Wisata No.1, Bahagia, Kec. Babelan, Kabupaten Bekasi, Jawa Barat 17610

BABELAN

Pelayanan Kesehatan

**Koordinat :**

107.01180708040411 -6.179691654360218

119 **Klinik Sasanti**

Jl. Griya Asri Bahagia No.1, Bahagia, Kec. Babelan, Kabupaten Bekasi, Jawa Barat 17610

BABELAN

Pelayanan Kesehatan


**Koordinat :**

107.02934885380286 -6.177094201998079

120 **Klinik Utama Lili Family Medical Center**

Ruko Candrabaga, Jl. Raya Candrabaga, Bahagia, Kec. Babelan, Kabupaten Bekasi, Jawa Barat 17610





BABELAN

Pelayanan Kesehatan

**Koordinat :**

**107.00977411039092 -6.183218573533828**

121 **KLINIK YAKRI BABELAN**

Babelan Kota, Kec. Babelan, Kabupaten Bekasi, Jawa Barat 17610



BABELAN

Pelayanan Kesehatan

**Koordinat :**

**107.04129327086112 -6.162056721691418**

122 **KLINIK YASMIN MEDIKA**

Jalan Raya Prasar Babelan, RT. 3/2, Pantai Hurip, Kec. Babelan, Kabupaten Bekasi, Jawa Barat 17610



BABELAN

Pelayanan Kesehatan

**Koordinat :**

**107.05510579505062 -6.084807737049188**

123 **Elmira Medika Tambelang**

Sukarahayu, Kec. Tambelang, Kabupaten Bekasi, Jawa Barat 17620



SUKAWANGI

Pelayanan Kesehatan

**Koordinat :**

**107.12969871166808 -6.174827225278969**

124 **Klinik Khitan H. Amung**

Sukabudi, Kec. Sukawangi, Kabupaten Bekasi, Jawa Barat 17620

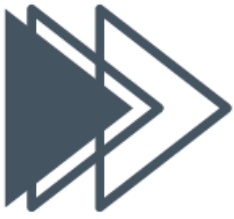


SUKAWANGI

Pelayanan Kesehatan

**Koordinat :**

**107.11118551590175 -6.138727903175209**



125 **KLINIK ALMIRA MEDIKA**

Kp. Gaga, RT.001/RW.002, Sukamantri, Kec. Tambelang, Kabupaten Bekasi, Jawa Barat 17620

TAMBELANG

Pelayanan Kesehatan

**Koordinat :**

**107.15992831999787 -6.138015277275237**



126 **KLINIK CAHAYA AGUNG**

Sukabakti, Kec. Tambelang, Kabupaten Bekasi, Jawa Barat 17620

TAMBELANG

Pelayanan Kesehatan

**Koordinat :**

**107.1414202725889 -6.155683498021407**



127 **KLINIK TAMBELANG MEDIKA**

Jl. Sukarapih Raya No.17, Sukarapih, Kec. Tambelang, Kabupaten Bekasi, Jawa Barat 17620

TAMBELANG

Pelayanan Kesehatan

**Koordinat :**

**107.12107543466568 -6.192297001862452**



128 **DILLA HUSADA**

Srimahi, Kec. Tambun Utara, Kabupaten Bekasi, Jawa Barat 17510

TAMBUN UTARA

Pelayanan Kesehatan

**Koordinat :**

**107.07728347383299 -6.186221494157174**



129 **Klinik Amelia**

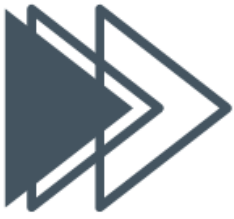
Jl. Raya Bumi Anggrek No.1, Karangsatria, Kec. Tambun Utara, Kabupaten Bekasi, Jawa Barat 17510

TAMBUN UTARA

Pelayanan Kesehatan

**Koordinat :**





107.03436617113292 -6.216728545241378

130 **KLINIK ASYIFA**

Jl. Karang Satria - Rw. Kalong, Karangsatria, Kec. Tambun Utara, Kabupaten Bekasi, Jawa Barat 17510

TAMBUN UTARA

Pelayanan Kesehatan

**Koordinat :**

107.0445609693088 -6.226962261192816



131 **Klinik Bunda Aminah**

Jl. Karang Satria - Rw. Kalong No.88, Karangsatria, Kec. Tambun Utara, Kabupaten Bekasi, Jawa Barat 17510

TAMBUN UTARA

Pelayanan Kesehatan

**Koordinat :**

107.03918804773832 -6.22372387851388



132 **Klinik Ghaisan Medical Center**

Jalan Pinggir Kali, RT.002/RW.006, Sriamur, Kec. Tambun Utara, Kabupaten Bekasi, Jawa Barat 17510

TAMBUN UTARA

Pelayanan Kesehatan

**Koordinat :**

107.04913952388985 -6.167923231725206



133 **Klinik Ghaisan Medika**

Perum Bekasi Green City Blok R14 No. 3, Sriamur, Kec. Tambun Utara, Kabupaten Bekasi, Jawa Barat 17510

TAMBUN UTARA

Pelayanan Kesehatan

**Koordinat :**

107.05228075863903 -6.169709186547476



134 **Klinik Mutiara Sehat**

Vila Mutiara Gading Ruko Palazzo Blok R10. 26, Jl. Raya Bumi Anggrek No.2, Karangsatria, Kec. Tambun Utara, Kabupaten Bekasi, Jawa Barat 17510





TAMBUN UTARA

Pelayanan Kesehatan

**Koordinat :**

**107.03550827424161 -6.214331368656792**

135 **Klinik Permata Hati Bunda**

Jl. Raya Karang Satria No.28, Karangsatria, Kec. Tambun Utara, Kabupaten Bekasi, Jawa Barat 17111



TAMBUN UTARA

Pelayanan Kesehatan

**Koordinat :**

**107.03272484172285 -6.223780251773655**

136 **Klinik Pratama Heddi Medica**

KP. Karang Jaya Jl. Melati Barat III, RT.001/RW.26, Karangsatria, Kec. Tambun Utara, Kabupaten Bekasi, Jawa Barat 17111



TAMBUN UTARA

Pelayanan Kesehatan

**Koordinat :**

**107.03486507015182 -6.227485413319492**

137 **Klinik Rakyat Medika**

Jl. Srimahi Kalen Kendal, Srimahi, Kec. Tambun Utara, Kabupaten Bekasi, Jawa Barat 17510



TAMBUN UTARA

Pelayanan Kesehatan

**Koordinat :**

**107.08883484246725 -6.168100254097252**

138 **Klinik Rawat Inap Cahya Medika Keluarga**

Jalan Raya Srimahi Bekasi Kp. Pulo Dadap RT.004/RW003, Srimahi, Kec. Tambun Utara, Kabupaten Bekasi, Jawa Barat 17510



TAMBUN UTARA

Pelayanan Kesehatan

**Koordinat :**

**107.081115817855 -6.177562101640656**



139 **KLINIK ZAMZAM KURNIA**

Jl. Raya Karang Satria Jl. Karang Satria - Rw. Kalong No.12,  
Aren Jaya, Kec. Tambun Utara, Kabupaten Bekasi, Jawa  
Barat 17510

TAMBUN UTARA

Pelayanan Kesehatan

**Koordinat :**

**107.04258260820552 -6.233377190385956**



140 **Sari Medika**

Jl. Villa Bekasi Indah 1, Jejalenjaya, Kec. Tambun Utara,  
Kabupaten Bekasi, Jawa Barat 17510

TAMBUN UTARA

Pelayanan Kesehatan

**Koordinat :**

**107.06582767522283 -6.23015631115944**



141 **Ara Medika**

Jl. Kalimaya VI No.25, Tambun, Kec. Tambun Selatan,  
Kabupaten Bekasi, Jawa Barat 17510

TAMBUN SELATAN

Pelayanan Kesehatan

**Koordinat :**

**107.07006754757846 -6.268922534733305**



142 **Cempaka Medical Center**

Jl. Setia Mekar (Kampung Bulu) No.14, Setiamekar, Kec.  
Tambun Selatan, Kabupaten Bekasi, Jawa Barat 17510

TAMBUN SELATAN

Pelayanan Kesehatan

**Koordinat :**

**107.04453598788851 -6.252580569934946**



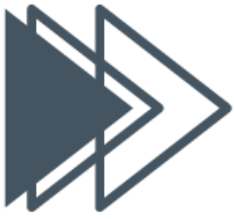
143 **CYN CLINIC**

Lambang Sari, Kec. Tambun Selatan, Kabupaten Bekasi,  
Jawa Barat 17510

TAMBUN SELATAN

Pelayanan Kesehatan





**Koordinat :**

**107.04292134238227 -6.286135742739567**

**144 DWI PUTRA MEDIKA 2**

Jl. Pendidikan 2 No.1, 3, Mangunjaya, Kec. Tambun Selatan,  
Kabupaten Bekasi, Jawa Barat 17510

TAMBUN SELATAN

Pelayanan Kesehatan

**Koordinat :**

**107.05728648822722 -6.239449334198643**

**145 eMGlw**

Jl. Celebration Boulevard Ruko, Jl. Grand Wisata No.16-17,  
Lambang Sari, Kec. Tambun Selatan, Kabupaten Bekasi,  
Jawa Barat 17510

TAMBUN SELATAN

Pelayanan Kesehatan

**Koordinat :**

**107.04526571610688 -6.281950487924419**

**146 KLINIK AVICENNA**

Jl. Kp. Jatibulak No.2, Jatimulya, Kec. Tambun Selatan,  
Kabupaten Bekasi, Jawa Barat 17510

TAMBUN SELATAN

Pelayanan Kesehatan

**Koordinat :**

**107.02459560277387 -6.259266840609818**

**147 Klinik Bahari**

Jl. Mekarsari Raya, Mekarsari, Kec. Tambun Selatan,  
Kabupaten Bekasi, Jawa Barat 17510

TAMBUN SELATAN

Pelayanan Kesehatan

**Koordinat :**

**107.05847142854027 -6.254769907064993**





148 **Klinik Bersalin Kartika Husada**

Jl. Raya Mangunjaya, Tridaya Sakti, Tambun Selatan,  
Kabupaten Bekasi, Jawa Barat 17510

TAMBUN SELATAN

Pelayanan Kesehatan

**Koordinat :**

**107.06929058199916 -6.247278099879079**



149 **KLINIK BHAKTI KENCANA**

Jl. Raya Mangun Jaya No.42, Tambun, Kec. Tambun  
Selatan, Kabupaten Bekasi, Jawa Barat 17510

TAMBUN SELATAN

Pelayanan Kesehatan

**Koordinat :**

**107.05915399951321 -6.251480682336131**



150 **Klinik Bintang Medika**

Jl. Mangun Jaya No.58, RW.5, Mangunjaya, Kec. Tambun  
Selatan, Kabupaten Bekasi, Jawa Barat 17510

TAMBUN SELATAN

Pelayanan Kesehatan

**Koordinat :**

**107.05624302453063 -6.231000933522802**



151 **Klinik Cakra Medika**

Kawasan Niaga Kalimas I Blok D26, Jl. Inspeksi Kalimalang  
No.27, RT.003/RW.021, Jatimulya, Kec. Tambun Selatan,  
Kabupaten Bekasi, Jawa Barat 17510

TAMBUN SELATAN

Pelayanan Kesehatan

**Koordinat :**

**107.02125328963109 -6.261526806756456**



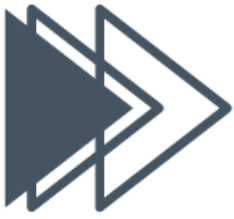
152 **KLINIK CEMPAKA II MEDICAL CENTER**

Jl. Setia Mekar (Kampung Bulu) No.14, Setiamekar, Kec.  
Tambun Selatan, Kabupaten Bekasi, Jawa Barat 17510

TAMBUN SELATAN

Pelayanan Kesehatan





**Koordinat :**

**107.04452702172468 -6.252576561440216**

**153 KLINIK CENTRA MEDIKA**

Jl. Setia Darma I No.104, Setiadarma, Kec. Tambun Selatan,  
Kabupaten Bekasi, Jawa Barat 17510

TAMBUN SELATAN

Pelayanan Kesehatan



**Koordinat :**

**107.05441089029412 -6.264516120479246**

**154 KLINIK DIAN WOLLO**

Jl. Arjuna - Kp. Pulo, Sumberjaya, Kec. Tambun Selatan,  
Kabupaten Bekasi, Jawa Barat 17510

TAMBUN SELATAN

Pelayanan Kesehatan



**Koordinat :**

**107.0716562740092 -6.228952620168085**

**155 Klinik drg. Rita**

Jl. Matoa No.1, RT.005/RW.007, Mekarsari, Tambun  
Selatan, Kabupaten Bekasi, Jawa Barat 17510

TAMBUN SELATAN

Pelayanan Kesehatan



**Koordinat :**

**107.07223669638971 -6.25838280132782**

**156 Klinik Ellis Estetika Tambun**

Ruko Sentral Niaga Kalimas, Jl. Inspeksi Kalimalang,  
Tambun, Kec. Tambun Selatan, Kabupaten Bekasi, Jawa  
Barat 17510

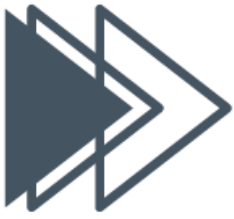
TAMBUN SELATAN

Pelayanan Kesehatan



**Koordinat :**

**107.04976591719587 -6.272096330634724**



## 157 **KLINIK GIGI CERIA DENTAL CARE**

Ruko Celebration Boulevard AA 09 no.25 Grand Wisata  
Lembangjaya, Kec. Tambun Selatan, Kabupaten Bekasi,  
Jawa Barat 17510

TAMBUN SELATAN

Pelayanan Kesehatan

**Koordinat :**

**107.04737969385825 -6.281716332841671**



## 158 **Klinik Husada I**

Jl. Sultan Hasanudin No.72, Setiadarma, Kec. Tambun  
Selatan, Kabupaten Bekasi, Jawa Barat 17510

TAMBUN SELATAN

Pelayanan Kesehatan

**Koordinat :**

**107.05706718218184 -6.261077766387692**



## 159 **Klinik Ibu Pertiwi**

Jl. Diponegoro No.39, Setiamekar, Kec. Tambun Selatan,  
Kabupaten Bekasi, Jawa Barat 17157

TAMBUN SELATAN

Pelayanan Kesehatan

**Koordinat :**

**107.0390125357352 -6.257305817904099**



## 160 **KLINIK KECANTIKAN L'ESTETIQUE**

Klinik Kecantikan L'Esthetique Ruko Modern Market Blok A  
PR 6, Jl. Grand Wisata No.3, Lambangsari, Kec. Tambun  
Selatan, Kabupaten Bekasi, Jawa Barat 17510

TAMBUN SELATAN

Pelayanan Kesehatan

**Koordinat :**

**107.04404159934431 -6.27637455382134**




## 161 **Klinik Keluarga Cempaka**

Mangunjaya, Kec. Tambun Sel., Kabupaten Bekasi, Jawa  
Barat 17510

TAMBUN SELATAN





Pelayanan Kesehatan

**Koordinat :**

**107.06071683366355 -6.247681490590327**

**162 Klinik Kimia Farma Jatimulya**

Komplek Ruko Jatimulya No.10, Jatimulya, Kec. Tambun Selatan, Kabupaten Bekasi, Jawa Barat

TAMBUN SELATAN

Pelayanan Kesehatan

**Koordinat :**

**107.01693837659944 -6.269287249834934**

**163 Klinik LKC-DD Jawa Barat**

Jl. Sultan Hasanudin Ruko Blok A RT.01/02, Tambun, Kec. Tambun Selatan, Kabupaten Bekasi, Jawa Barat 17510

TAMBUN SELATAN

Pelayanan Kesehatan

**Koordinat :**

**107.06299321639563 -6.262516512960181**

**164 Klinik Mitrasana**

Blok, Jl. Graha Prima Raya Blok F8 No.2, Mangunjaya, Tambun Selatan, Kabupaten Bekasi, Jawa Barat 17510

TAMBUN SELATAN

Pelayanan Kesehatan

**Koordinat :**

**107.06067796849665 -6.223147723373342**

**165 Klinik Mora Medika**

Perum Taman Puri Cendana, Blk. A1 No.1, Tridaya Sakti, Kec. Tambun Selatan, Kabupaten Bekasi, Jawa Barat 17510

TAMBUN SELATAN

Pelayanan Kesehatan

**Koordinat :**

**107.07248221151045 -6.249473722657348**





166 **Klinik Mulya Medika**

Jl. Jatimulya Raya No.1, Jatimulya, Kec. Tambun Selatan, Kabupaten Bekasi, Jawa Barat 17510

TAMBUN SELATAN

Pelayanan Kesehatan

**Koordinat :**

**107.01717709079003 -6.264440378914242**



167 **klirik Mutiara 1**

Jl. Kalimaya VI No.26, Tambun, Tambun Selatan, Kabupaten Bekasi , Jawa Barat 17510

TAMBUN SELATAN

Pelayanan Kesehatan

**Koordinat :**

**107.06914501261339 -6.268979917305226**



168 **Klinik Mutiara 2**

Jl. Perumahan Bumi Lestari, Mangunjaya, Kec. Tambun Selatan, Kabupaten Bekasi, Jawa Barat 17510

TAMBUN SELATAN

Pelayanan Kesehatan

**Koordinat :**

**107.05826284661568 -6.247735558243967**



169 **Klinik Nirmala**

Jl. Raya Mangun Jaya No.61A, Mangunjaya, Kec. Tambun Selatan, Kabupaten Bekasi, Jawa Barat 17510

TAMBUN SELATAN

Pelayanan Kesehatan

**Koordinat :**

**107.05965971277098 -6.249804617962608**



170 **KLINIK NURJANAH RIDWAN**

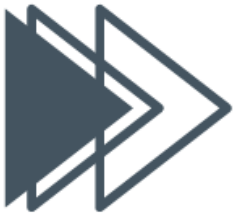
Jl. Patriot Raya No.2, Setiamekar, Kec. Tambun Selatan, Kabupaten Bekasi, Jawa Barat 17111

TAMBUN SELATAN

Pelayanan Kesehatan

**Koordinat :**





107.03324776586264 -6.249004048906611

## 171 Klinik Paramedika

Ruko Niaga Kalimas Blok D/19, Jl. Inspeksi Kalimalang No.Km. 37, RT.003/RW.021, Jatimulya, Kec. Tambun Selatan, Kabupaten Bekasi, Jawa Barat 17510

TAMBUN SELATAN

Pelayanan Kesehatan

**Koordinat :**

107.02138632978732 -6.261308859479064

## 172 Klinik Paramitra Medika 1

Jl. Hebras II No.316-576, Jatimulya, Kec. Tambun Selatan, Kabupaten Bekasi, Jawa Barat 17510

TAMBUN SELATAN

Pelayanan Kesehatan

**Koordinat :**

107.0232508154814 -6.268845935469456

## 173 Klinik Permata Bunda Griya Asri 2

Perumahan griya asri, RT.2, Sumberjaya, Kec. Tambun Selatan, Kabupaten Bekasi, Jawa Barat 17510

TAMBUN SELATAN

Pelayanan Kesehatan

**Koordinat :**

107.07357205264495 -6.233387334831078

## 174 Klinik Permata Ibu

Jl. Beringin 1 No.30, Mangunjaya, Kec. Tambun Selatan, Kabupaten Bekasi, Jawa Barat 17510

TAMBUN SELATAN

Pelayanan Kesehatan


**Koordinat :**

107.05264351035756 -6.251190091593796

## 175 Klinik Pratama Papan Mas

Jl. Perumahan Papan Mas No.16, Mangunjaya, Setiamekar, Kec. Tambun Selatan, Kabupaten Bekasi, Jawa Barat 17510





## TAMBUN SELATAN

Pelayanan Kesehatan

**Koordinat :**

**107.05103345261803 -6.247033802584582**

### 176 **Klinik Shanum**

Jln. Bumi Sani Permai No.5, Setiamekar, Kec. Tambun Selatan, Kabupaten Bekasi, Jawa Barat 17510



## TAMBUN SELATAN

Pelayanan Kesehatan

**Koordinat :**

**107.04547440068221 -6.243706396311214**

### 177 **KLINIK UTAMA ADISTIA**

Jl. St. No.4, Mekarsari, Kec. Tambun Selatan, Kabupaten Bekasi, Jawa Barat 17510



## TAMBUN SELATAN

Pelayanan Kesehatan

**Koordinat :**

**107.05532433262216 -6.259819746519441**

### 178 **kllinik VIVA MEDIKA tambun**

Jl. Sultan Hasanudin ,Ruko Tambun City BLOK RH No.08, Tambun, Kec. Tambun Selatan, Kabupaten Bekasi, Jawa Barat 17510



## TAMBUN SELATAN

Pelayanan Kesehatan

**Koordinat :**

**107.07234030926158 -6.264428105682486**

### 179 **KLINIK WIRATAMA**

Komp Metropolitan Plaza, Jalan Sultan Hasanudin Blok A 3 No.8, Tambun, Tambun Selatan, Kabupaten Bekasi, Jawa Barat 17510



## TAMBUN SELATAN

Pelayanan Kesehatan

**Koordinat :**

**107.0722810648044 -6.266023641078368**



180 **KLINIK ZAHRA**

P3VC+M46, Jl. Masjid Nurul Huda, Mekarsari, Kec. Tambun Selatan, Kabupaten Bekasi, Jawa Barat 17510

TAMBUN SELATAN

Pelayanan Kesehatan

**Koordinat :**

**107.07026113223492 -6.255825989561179**



181 **SYIFA MEDIKANA**

Jl. Mekarsari raya no.3 Samping pintu gerbang Perum Mangun Jaya Indah 2, Tambun, Kec. Tambun Selatan, Kabupaten Bekasi, Jawa Barat 17510

TAMBUN SELATAN

Pelayanan Kesehatan

**Koordinat :**

**107.05824918704677 -6.254710445981388**



182 **TIRTA MEDICAL CENTER**

Jl. Celebration Boulevard Jl. Grand Wisata No.AA 9, Lembangjaya, Kec. Tambun Selatan, Kabupaten Bekasi, Jawa Barat 17510

TAMBUN SELATAN

Pelayanan Kesehatan

**Koordinat :**

**107.04799980609789 -6.281153682719608**



183 **Annur Syifa**

Jl. Raya Kp. Utan-setu No.114 RT 001/013, Cibuntu, Kec. Cibitung, Kabupaten Bekasi, Jawa Barat 17520

CIBITUNG

Pelayanan Kesehatan

**Koordinat :**

**107.0667723198415 -6.30544813662245**




184 **Asyifa Husada**

JL. Regensy Jl. Regensi 1 No.1, Wanasari, Kec. Cibitung, Kabupaten Bekasi, Jawa Barat 17123

CIBITUNG





Pelayanan Kesehatan

**Koordinat :**

**107.08983983116268 -6.236447194666221**

185 **BAGUS MEDIKA**

Jl. Raya Tambelang, Kertamukti, Kec. Cibitung, Kabupaten Bekasi, Jawa Barat 17520

CIBITUNG

Pelayanan Kesehatan

**Koordinat :**

**107.11724045361322 -6.22212122633108**

186 **CEMERLANG SEHAT MANDIRI**

Jl. Apel 1 No.4, Wanasari, Kec. Cibitung, Kabupaten Bekasi, Jawa Barat 17520

CIBITUNG

Pelayanan Kesehatan

**Koordinat :**

**107.08147687348638 -6.247932385277239**

187 **Citra Sehat**

Wanasari, Kec. Cibitung, Kabupaten Bekasi, Jawa Barat

CIBITUNG

Pelayanan Kesehatan

**Koordinat :**

**107.08815932619629 -6.244048175149057**

188 **Klinik Al-Hidayah**

Jl. Villa Mutiara Jaya No.34-35, Wanajaya, Kec. Cibitung, Kabupaten Bekasi, Jawa Barat 17520

CIBITUNG

Pelayanan Kesehatan

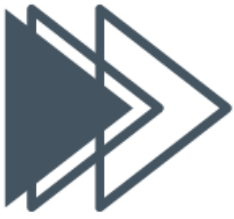
**Koordinat :**

**107.09590848331656 -6.248106020497909**

189 **KLINIK AL HIDAYAH**

Jl. Villa Mutiara Jaya No.34-35, Wanajaya, Kec. Cibitung, Kabupaten Bekasi, Jawa Barat 17520





CIBITUNG

Pelayanan Kesehatan

**Koordinat :**

**107.09590419950914 -6.248106375840075**

190 **Klinik Arsyfa Medika**

Jalan Teuku Umar Gang Kaca Piring No 13 RT 03 RW 025  
Kel.Wanasar, Wanasari, Kec. Cibitung, Kabupaten Bekasi,  
Jawa Barat 17520



CIBITUNG

Pelayanan Kesehatan

**Koordinat :**

**107.07627134726263 -6.266253414779404**

191 **Klinik Bintang Medika**

No., Jl. Kp. Rw. Lele No.26, Wanajaya, Kec. Cibitung,  
Kabupaten Bekasi, Jawa Barat 17520



CIBITUNG

Pelayanan Kesehatan

**Koordinat :**

**107.11616339024516 -6.248154274832706**

192 **Klinik dr. Agus H.P.**

blok m 1 no, Jl. Uranus II Blok M-1 No.5, Wanasari, Kec.  
Cibitung, Kabupaten Bekasi, Jawa Barat 17520



CIBITUNG

Pelayanan Kesehatan

**Koordinat :**

**107.09507679690311 -6.236017146791384**

193 **Klinik dr. Hasto**

Jl. Central Ruko Selang No.14-16, Wanasari, Kec. Cibitung,  
Kabupaten Bekasi, Jawa Barat 17520

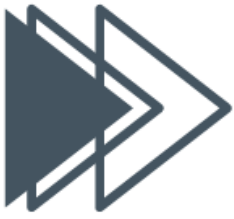


CIBITUNG

Pelayanan Kesehatan

**Koordinat :**

**107.08567013648465 -6.256219803143533**



194 **Klinik dr. Sander B Cibitung**

Jl. Raya Teuku Umar No.19, Sukadanau, Kec. Cibitung,  
Kabupaten Bekasi, Jawa Barat 17510

CIBITUNG

Pelayanan Kesehatan

**Koordinat :**

**107.09150591261758 -6.27143590207774**



195 **KLINIK FADHILAH HUSADA**

Wanajaya, Kec. Cibitung, Kabupaten Bekasi, Jawa Barat  
17520

CIBITUNG

Pelayanan Kesehatan

**Koordinat :**

**107.09664521154048 -6.246752103162627**



196 **Klinik Harapan Sehat**

Jl. Raya Teuku Umar No.33, Cibuntu, Kec. Cibitung,  
Kabupaten Bekasi, Jawa Barat 17520

CIBITUNG

Pelayanan Kesehatan

**Koordinat :**

**107.0808678310043 -6.26784129072905**



197 **Klinik Kimia Farma Bosih**

Jl. KH. Bosih Raya No.80, Wanasari, Cibitung, Bekasi  
Regency, West Java 17520

CIBITUNG

Pelayanan Kesehatan

**Koordinat :**

**107.08487991434687 -6.258161676906764**



198 **KLINIK LARISSO MEDIKA**


Jl. Bosih Selang Tengah Wanasari Bekasi No.1, Wanasari,  
Kec. Cibitung, Kabupaten Bekasi, Jawa Barat 17520

CIBITUNG

Pelayanan Kesehatan

**Koordinat :**





107.09030763415767 -6.237575083505435

199 **Klinik Madaniyyah**

Jl. Melati Raya No.mor 3A, Wanasari, Kec. Cibitung,  
Kabupaten Bekasi, Jawa Barat 17520

CIBITUNG

Pelayanan Kesehatan

**Koordinat :**

107.08768762727466 -6.255905993022715

200 **Klinik Mahadina**

Perum Grama Puri, Jl. Bosih Raya No.9, Wanasari, Kec.  
Cibitung, Kabupaten Bekasi, Jawa Barat 17520

CIBITUNG

Pelayanan Kesehatan

**Koordinat :**

107.08592935131587 -6.256314665258058

201 **Klinik Mahadina 2**

Jl. Selang Jati, Wanajaya, Kec. Cibitung, Kabupaten Bekasi,  
Jawa Barat 17520

CIBITUNG

Pelayanan Kesehatan

**Koordinat :**

107.10101313240615 -6.249549541209918

202 **Klinik Mulya Medika**

Perumahan Gramapuri Tamansari Blok D1 No. 5, Jalan  
Bosih Raya, Wanasari, Kec. Cibitung, Kabupaten Bekasi,  
Jawa Barat 17520

CIBITUNG

Pelayanan Kesehatan

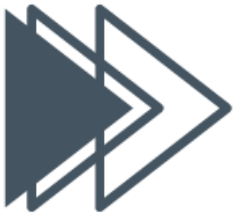
**Koordinat :**

107.0799448153475 -6.255939623306255

203 **KLINIK PERMATA HUSADA**

Jl. Baleno V Permata Regensi No.mor 5, Wanasari, Kec.  
Cibitung, Kabupaten Bekasi, Jawa Barat 17520





CIBITUNG

Pelayanan Kesehatan

**Koordinat :**

**107.08634523311086 -6.239699173101281**

204 **KLINIK RYDHOKA**

Jl. Bosih Raya No.234, Wanasari, Kec. Cibitung, Kabupaten Bekasi, Jawa Barat 17520



CIBITUNG

Pelayanan Kesehatan

**Koordinat :**

**107.08900796205941 -6.24647665179732**

205 **Klinik Sritina 2**

Jl. Selang Wanajaya, Wanajaya, Kec. Cibitung, Kabupaten Bekasi, Jawa Barat 17520



CIBITUNG

Pelayanan Kesehatan

**Koordinat :**

**107.10291541862694 -6.24476239936839**

206 **kllinik Syalwa Medika**

Cibuntu, Kec. Cibitung, Kabupaten Bekasi, Jawa Barat 17520



CIBITUNG

Pelayanan Kesehatan

**Koordinat :**

**107.06323502438767 -6.28366804196101**

207 **kllinik Syifa Annisa (BP)**

Jalan Selang Cironggen No.04, RT.02, Wanajaya, Kec. Cibitung, Kabupaten Bekasi, Jawa Barat 17520




CIBITUNG

Pelayanan Kesehatan

**Koordinat :**

**107.10223939984571 -6.255823090707946**



208 **Laras Medika**

Jl. Raya Ps. Setu, Cibuntu, Kec. Cibitung, Kabupaten Bekasi, Jawa Barat 17520

CIBITUNG

Pelayanan Kesehatan

**Koordinat :**

**107.06757552136025 -6.297820283182806**



209 **MUTIA MEDICAL CENTRE**

Wanajaya, Kec. Cibitung, Kabupaten Bekasi, Jawa Barat 17520

CIBITUNG

Pelayanan Kesehatan

**Koordinat :**

**107.09609888833609 -6.246601635007043**



210 **PERMATA BUNDA**

Jl. Berlian Raya, Wanajaya, Kec. Cibitung, Kabupaten Bekasi, Jawa Barat 17520

CIBITUNG

Pelayanan Kesehatan

**Koordinat :**

**107.1011299025627 -6.252113554026051**



211 **UTAMA RIDHO**

Jl. Bosih Raya No.18, Wanasari, Kec. Cibitung, Kabupaten Bekasi, Jawa Barat 17520

CIBITUNG

Pelayanan Kesehatan

**Koordinat :**

**107.08745395085491 -6.250811552620618**



212 **YULIARPAN MEDIKA**

Jl. Raya Ps. Setu No.149, Cibuntu, Kec. Cibitung, Kabupaten Bekasi, Jawa Barat 17520

CIBITUNG

Pelayanan Kesehatan

**Koordinat :**





107.0667027085633 -6.299373787217236

213 **dr.NOPEN ANDRIYANDI**

Jl. Telaga Murni Raya No.D1/10, Telagamurni, Cikarang Barat, Kabupaten Bekasi, Jawa Barat 17520

CIKARANG BARAT

Pelayanan Kesehatan

**Koordinat :**

107.1157224458824 -6.26254806646824

214 **KLINIK AFINA**

Ruko telaga Mas, Jl. Raya Imam Bonjol No.10-11, Kalijaya, Kec. Cikarang Barat, Kabupaten Bekasi, Jawa Barat 17530

CIKARANG BARAT

Pelayanan Kesehatan

**Koordinat :**

107.12156504009722 -6.268468267035633

215 **Klinik Akmal Medika**

Kampung Bojong Koneng. RT 004/ RW 002. Desa Telaga Murni. Kecamatan Cikarang Barat, Kabupaten Bekasi, Jawa Barat 17520

CIKARANG BARAT

Pelayanan Kesehatan

**Koordinat :**

107.11480846846679 -6.268244825419568

216 **Klinik AL-IKHLAS**

Jl. Raya Ps. Setu Jl. Kp. Rw. Banteng No.1, Mekarwangi, Kec. Cikarang Barat, Kabupaten Bekasi, Jawa Barat 17530

CIKARANG BARAT

Pelayanan Kesehatan


**Koordinat :**

107.06181280882379 -6.315748694021262

217 **Klinik Arif Medika**

Medika, Klinik Umum, Jl. Bojong Koneng No.4, Telagamurni, Kec. Cikarang Barat, Kabupaten Bekasi, Jawa Barat 17530





CIKARANG BARAT

Pelayanan Kesehatan

**Koordinat :**

**107.11316181005328 -6.269147614760398**

218 **KLINIK BINTANG MEDIS**

Jl. H. Mad. Boich Idris, Mekarwangi, Kec. Cikarang Bar.,  
Kabupaten Bekasi, Jawa Barat 17530



CIKARANG BARAT

Pelayanan Kesehatan

**Koordinat :**

**107.07306087083259 -6.309581260745764**

219 **Klinik Budi Luhur 1**

Jl. Raya Imam Bonjol, Sukadanau, Kec. Cikarang Barat,  
Kabupaten Bekasi, Jawa Barat 17530



CIKARANG BARAT

Pelayanan Kesehatan

**Koordinat :**

**107.10410537302343 -6.273695206298636**

220 **Klinik Cahaya Medika**

Jl. Desa Danau Indah No.19, RT.2/RW.1, Danau Indah, Kec.  
Cikarang Bar., Kabupaten Bekasi, Jawa Barat 17530



CIKARANG BARAT

Pelayanan Kesehatan

**Koordinat :**

**107.10707831732175 -6.303430771711788**

221 **KLINIK CAHAYA MEDIKA**

Jl. H. Mad. Boich Idris No.33, Gandamekar, Kec. Cikarang  
Barat, Kabupaten Bekasi, Jawa Barat 17530

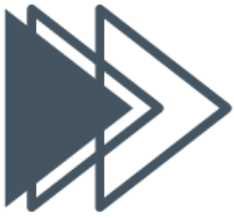


CIKARANG BARAT

Pelayanan Kesehatan

**Koordinat :**

**107.0772693365401 -6.303905329634569**



## 222 **KLINIK DEFA MEDIKA**

Jl. Jarakosta, RT.02/RW.03, Danau Indah, Kec. Cikarang Barat, Kabupaten Bekasi, Jawa Barat 17530

CIKARANG BARAT

Pelayanan Kesehatan

**Koordinat :**

**107.10894434912831 -6.301421706650573**



## 223 **KLINIK DESVITA MEDIKA**

Jl. Raya Cibening - Cikedokan Desa No.100, RT.001/RW.007, Cikedokan, Kec. Cikarang Barat, Kabupaten Bekasi, Jawa Barat 17530

CIKARANG BARAT

Pelayanan Kesehatan

**Koordinat :**

**107.07431640644528 -6.342103771783471**



## 224 **KLINIK ENGGAL JAYA MEDIKA**

Jl. Raya Teuku Umar No.8, Gandasari, Kec. Cikarang Barat, Kabupaten Bekasi, Jawa Barat 17520

CIKARANG BARAT

Pelayanan Kesehatan

**Koordinat :**

**107.0849504123349 -6.269433549472145**



## 225 **Klinik Fakhri Medika**

Jl. Kw. Industri, Gandamekar, Kec. Cikarang Barat, Kabupaten Bekasi, Jawa Barat 17530

CIKARANG BARAT

Pelayanan Kesehatan

**Koordinat :**

**107.09073210084429 -6.286153856582848**



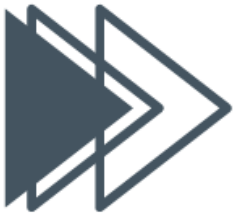
## 226 **Klinik Firman Medika**

Jl. Ganda Sari, Telaga Asih, Kec. Cikarang Barat, Kabupaten Bekasi, Jawa Barat 17530

CIKARANG BARAT

Pelayanan Kesehatan





**Koordinat :**

**107.09265473381852 -6.27088342173609**

**227 Klinik FM Fikri**

P437+W2C, Jl. Jarakosta, Sukadanau, Kec. Cikarang Barat, Kabupaten Bekasi, Jawa Barat 17530

CIKARANG BARAT

Pelayanan Kesehatan

**Koordinat :**

**107.11250937804239 -6.295185670822578**

**228 Klinik Indofarma**

Jl. Indofarma, Gandasari, Kec. Cikarang Barat, Kabupaten Bekasi, Jawa Barat 17530

CIKARANG BARAT

Pelayanan Kesehatan

**Koordinat :**

**107.0916979945939 -6.277093899596265**

**229 Klinik Intrimed**

Kawasan MM2100, Ruko Fajar, Jl. Bali No.7, Gandamekar, Kec. Cikarang Barat, Kabupaten Bekasi, Jawa Barat 17530

CIKARANG BARAT

Pelayanan Kesehatan

**Koordinat :**

**107.08738020183698 -6.29042847203424**

**230 Klinik KDK**

Jl. Telaga Asih, Telaga Asih, Kec. Cikarang Barat, Kabupaten Bekasi, Jawa Barat 17520

CIKARANG BARAT

Pelayanan Kesehatan

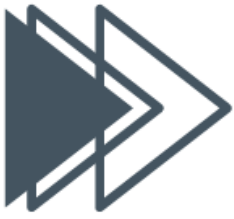
**Koordinat :**

**107.09869828240224 -6.266833497332408**

**231 Klinik Kimia Farma Cibitung**

Jl. Raya Imam Bonjol No.7-60, Telaga Asih, Kec. Cikarang Barat, Kabupaten Bekasi, Jawa Barat 17530





CIKARANG BARAT

Pelayanan Kesehatan

**Koordinat :**

**107.1045279272193 -6.27307435678616**

232 **KLINIK LIMAKA**

Jl. Raya Imam Bonjol No.5, Kalijaya, Kec. Cikarang Barat, Kabupaten Bekasi, Jawa Barat 17530



CIKARANG BARAT

Pelayanan Kesehatan

**Koordinat :**

**107.12158939391618 -6.26865748079066**

233 **Klinik Marsya Medika**

JL Bojong Koneng, RT. 01 RW. 02 No.40, Telaga Murni, Cikarang Barat, Kabupaten Bekasi, Jawa Barat 17530



CIKARANG BARAT

Pelayanan Kesehatan

**Koordinat :**

**107.11551710208394 -6.26371208196993**

234 **Klinik Medika Harmony**

Jl. Raya Fatahillah No.5, Kalijaya, Kec. Cikarang Barat, Kabupaten Bekasi, Jawa Barat 17530



CIKARANG BARAT

Pelayanan Kesehatan

**Koordinat :**

**107.13067422309439 -6.266804077696384**

235 **Klinik Mitrasana Taman Aster**

Jl. Ruko Perum Taman Aster, Telaga Asih, Kec. Cikarang Barat, Kabupaten Bekasi, Jawa Barat 17530



CIKARANG BARAT

Pelayanan Kesehatan

**Koordinat :**

**107.10515949337974 -6.267174967198219**



## 236 Klinik Rahayu

Telaga Asih, Kec. Cikarang Barat, Kabupaten Bekasi, Jawa Barat

CIKARANG BARAT

Pelayanan Kesehatan

**Koordinat :**

**107.1031387818175 -6.273460596603202**



## 237 KLINIK REKSA MEDIKA

Perumahan Grand Mutiara Gading Blok H2 No. 30,  
RT.09/RW.012, Telajung, Kec. Cikarang Barat, Kabupaten  
Bekasi, Jawa Barat 17530

CIKARANG BARAT

Pelayanan Kesehatan

**Koordinat :**

**107.0615280519891 -6.330158406210778**



## 238 Klinik Ribu Medika

Mekarwangi, Kec. Cikarang Barat, Kabupaten Bekasi, Jawa  
Barat 17530

CIKARANG BARAT

Pelayanan Kesehatan

**Koordinat :**

**107.07394307574219 -6.306962234321234**



## 239 Klinik Shilla Medika

Jalan Raya Imam Bonjol No.117, Sukadanau, Kec. Cikarang  
Barat, Kabupaten Bekasi, Jawa Barat 17530

CIKARANG BARAT

Pelayanan Kesehatan

**Koordinat :**

**107.11211028403602 -6.281230185389108**



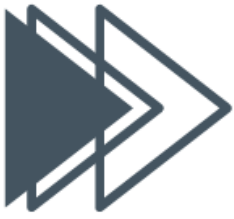
## 240 KLINIK SRITINA

Jalan Raya Imam Bonjol, Telagamurni, Kec. Cikarang Barat,  
Kabupaten Bekasi, Jawa Barat 17530

CIKARANG BARAT

Pelayanan Kesehatan





**Koordinat :**

**107.11434578777634 -6.270399343262525**

**241 KLINIK UMMI**

Jl. K.H. Asmawi No.Raya, RT.1/RW.9, Kalijaya, Kec. Cikarang Barat, Kabupaten Bekasi, Jawa Barat 17530

CIKARANG BARAT

Pelayanan Kesehatan

**Koordinat :**

**107.14085561321849 -6.251895906981278**

**242 KLINIK UMMI NINDIRA**

Jl. Ruko Perum Taman Aster No.A1, RW.15, Telaga Asih, Kec. Cikarang Barat, Kabupaten Bekasi, Jawa Barat 17530

CIKARANG BARAT

Pelayanan Kesehatan

**Koordinat :**

**107.10562846514352 -6.26620870614012**

**243 Klinik Yadi Medika**

Jl. Kp. Kali Jeruk No.102-110, Kalijaya, Kec. Cikarang Barat, Kabupaten Bekasi, Jawa Barat 17530

CIKARANG BARAT

Pelayanan Kesehatan

**Koordinat :**

**107.12969932523498 -6.266631572797546**

**244 Mitra Sehat**

Jalan Raya Kampung Jarakosta, RT.2/RW.01, Danau Indah, Kec. Cikarang Barat, Kabupaten Bekasi, Jawa Barat 17530

CIKARANG BARAT

Pelayanan Kesehatan


**Koordinat :**

**107.10828688426935 -6.301647886232633**

**245 TIGA PUTRA MEDIKA**

Jl. Jatiwangi No.17, Jatiwangi, Kec. Cikarang Barat, Kabupaten Bekasi, Jawa Barat 17530





## CIKARANG BARAT

Pelayanan Kesehatan

**Koordinat :**

**107.08706325590434 -6.320256399627099**

### 246 **BINA MEDIKA**

Jl. Buntu Gg. Polek, Cikarang Kota, Kec. Cikarang Utara, Kabupaten Bekasi, Jawa Barat 17530



## CIKARANG UTARA

Pelayanan Kesehatan

**Koordinat :**

**107.14847312460948 -6.257188914770189**

### 247 **Cikarang Medika Jaya**

No., Jl. Yos Sudarso No.52, Karangasih, Kec. Cikarang Utara, Kabupaten Bekasi, Jawa Barat 17530



## CIKARANG UTARA

Pelayanan Kesehatan

**Koordinat :**

**107.1457634608052 -6.256135214934394**

### 248 **Citra Ardhita Medifarma**

JL. Niaga Raya, Jababeka II Cikarang baru Capitol Business Park, Cikarang, Jawa Barat 17550



## CIKARANG UTARA

Pelayanan Kesehatan

**Koordinat :**

**107.14765398036296 -6.297206891768028**

### 249 **FARINA**

Ruko Rodeo Drive, Jl. Rodeo Drive No.7, Mekarmukti, Kec. Cikarang Utara, Kabupaten Bekasi, Jawa Barat 17530

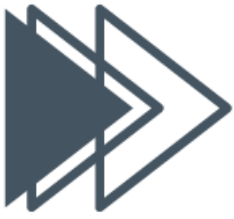


## CIKARANG UTARA

Pelayanan Kesehatan

**Koordinat :**

**107.17066717782623 -6.293585357021963**



250 **KARUNIA MEDIKA**

Jl. Gatot Subroto No.37, Cikarang Kota, Kec. Cikarang Utara, Kabupaten Bekasi, Jawa Barat 17530

CIKARANG UTARA

Pelayanan Kesehatan

**Koordinat :**

**107.15143006087497 -6.256980402011817**



251 **KLINIK AGUNG PUTRA 2**

Jl. Dusun Jati No.65, RT.12/RW.4, Pasirgombong, Kec. Cikarang Utara, Kabupaten Bekasi, Jawa Barat 17530

CIKARANG UTARA

Pelayanan Kesehatan

**Koordinat :**

**107.15723071446044 -6.267409734563035**



252 **Klinik Alfarma**

Kp. Kaum Lebak No. 101 RT/RW 004/002 Simpangan, Simpangan, Kec. Cikarang Utara, Kabupaten Bekasi, Jawa Barat 17836

CIKARANG UTARA

Pelayanan Kesehatan

**Koordinat :**

**107.17565965166418 -6.273284096109874**



253 **Klinik Amira 2**

Jl. Raya Citarik Lama No.18, Simpangan, Kec. Cikarang Utara, Kabupaten Bekasi, Jawa Barat 17534

CIKARANG UTARA

Pelayanan Kesehatan

**Koordinat :**

**107.18515659745611 -6.272273627783617**



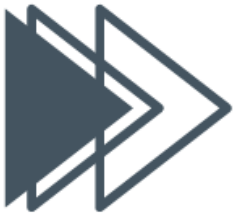
254 **Klinik Arsyfa Medika II**

Jl. Pangeran Jayakarta No.142-239, Mekarmukti, Kec. Cikarang Utara, Kabupaten Bekasi, Jawa Barat 17530

CIKARANG UTARA

Pelayanan Kesehatan





**Koordinat :**

**107.15288840951406 -6.293969179181609**

**255 Klinik Asyabil Medika**

Jl. Cemara No.19, Karangraharja, Kec. Cikarang Utara,  
Kabupaten Bekasi, Jawa Barat 17530

CIKARANG UTARA

Pelayanan Kesehatan

**Koordinat :**

**107.17715789710371 -6.259998374825567**

**256 KLINIK BERKAH**

Jl. Jend. Urip Sumoharjo No.1, RW.3, Waluya, Kec. Cikarang  
Utara, Kabupaten Bekasi, Jawa Barat 17530

CIKARANG UTARA

Pelayanan Kesehatan

**Koordinat :**

**107.18131673626623 -6.270380902645572**

**257 KLINIK BERKAT MELIMPAH JABABEKA**

Ruko Kawasan Industri Jababeka I Blok. B No.8, Jl.  
Jababeka I, Pasirgombong, Kec. Cikarang Utara, Kabupaten  
Bekasi, Jawa Barat 17530

CIKARANG UTARA

Pelayanan Kesehatan

**Koordinat :**

**107.14570515281767 -6.293750650349017**

**258 Klinik Central Medika**

Ruko Green Cikarang Asri, Jl. KH. Fudholi No.A3,  
Karangasih, Kec. Cikarang Utara, Kabupaten Bekasi, Jawa  
Barat 17530

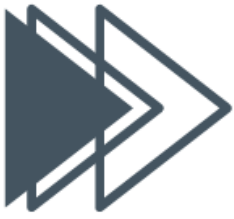
CIKARANG UTARA

Pelayanan Kesehatan

**Koordinat :**

**107.14787883786462 -6.249223477833036**





259 **Klinik Cipto**

Jl. Yos Sudarso No.39, Karangbaru, Kec. Cikarang Utara, Kabupaten Bekasi, Jawa Barat 17147

CIKARANG UTARA

Pelayanan Kesehatan

**Koordinat :**

**107.14341428141998 -6.256071717658289**



260 **Klinik Cleo Medika**

Jalan Lemah Abang, Simp Tiga Pasir Gombang, Mekarmukti, Cikarang Utara, Kabupaten Bekasi, Jawa Barat 17530

CIKARANG UTARA

Pelayanan Kesehatan

**Koordinat :**

**107.15452434856637 -6.287994631324734**



261 **Klinik dr. Intan P.A. Putri**

Karangraharja, Kec. Cikarang Utara, Kabupaten Bekasi, Jawa Barat 17530

CIKARANG UTARA

Pelayanan Kesehatan

**Koordinat :**

**107.17290406639533 -6.25280852401879**



262 **Klinik Fajar Medika**

Jl. Kp. Cibeureum No.92, RT.9/RW.4, Mekarmukti, Kec. Cikarang Utara, Kabupaten Bekasi, Jawa Barat 17530

CIKARANG UTARA

Pelayanan Kesehatan

**Koordinat :**

**107.15822741597736 -6.294733253311159**



263 **Klinik Genova**

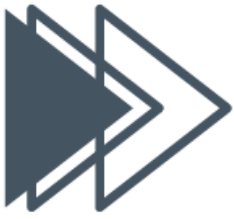
Jl. RE. Martadinata Cikarang No.17, Cikarang Kota, Kec. Cikarang Utara, Kabupaten Bekasi, Jawa Barat 17530

CIKARANG UTARA

Pelayanan Kesehatan

**Koordinat :**





107.14860204200822 -6.258071968175372

264 **Klinik Isykarima**

Ruko Sentra Niaga Square, Blok B8 No 8, Simpangan, Kec. Cikarang Utara, Kabupaten Bekasi, Jawa Barat 17530

CIKARANG UTARA

Pelayanan Kesehatan

**Koordinat :**

107.17937175264576 -6.277089269355432

265 **KLINIK IVY**

Jl. KH. Fudholi No.6, Karangasih, Kec. Cikarang Utara, Kabupaten Bekasi, Jawa Barat 17530

CIKARANG UTARA

Pelayanan Kesehatan

**Koordinat :**

107.15685534598337 -6.248143426632549

266 **Klinik Kecantikan dr. JO**

Simpangan, Kec. Cikarang Utara, Kabupaten Bekasi, Jawa Barat 17530

CIKARANG UTARA

Pelayanan Kesehatan

**Koordinat :**

107.1772230359743 -6.279011564601214

267 **Klinik Kemala 3**

Jl. Dr. Cipto Mangunkusumo, Simpangan, Kec. Cikarang Utara, Kabupaten Bekasi, Jawa Barat 17530

CIKARANG UTARA

Pelayanan Kesehatan

**Koordinat :**


107.17781051767044 -6.278261455751449

268 **KLINIK KHITAN C-PLUS Cikarang**

Jl. Jend. Urip Sumoharjo No.76, Simpangan, Kec. Cikarang Utara, Kabupaten Bekasi, Jawa Barat 17340

CIKARANG UTARA





Pelayanan Kesehatan

**Koordinat :**

**107.1832752110112 -6.270681102651397**

269 **KLINIK KIMIA FARMA PILAR MAS**

Jl. Ki Hajar Dewantara No.10-11, Karangasih, Kec. Cikarang Utara, Kabupaten Bekasi, Jawa Barat 17530

CIKARANG UTARA

Pelayanan Kesehatan

**Koordinat :**

**107.15822376773745 -6.250824642208906**

270 **Klinik Lina Asep**

Kp. Gombong, RT.03/RW.05, Mekarmukti, Kec. Cikarang Utara, Kabupaten Bekasi, Jawa Barat 17530

CIKARANG UTARA

Pelayanan Kesehatan

**Koordinat :**

**107.15444329097213 -6.290625524123179**

271 **Klinik Mitrasana**

Graha Asri, Jl. Citanduy Raya No.17, Simpangan, Kec. Cikarang Utara, Kabupaten Bekasi, Jawa Barat 17530

CIKARANG UTARA

Pelayanan Kesehatan

**Koordinat :**

**107.18405447529678 -6.277844841814623**

272 **Klinik Mutiara Husada**

Karangraharja, Kec. Cikarang Utara, Kabupaten Bekasi, Jawa Barat 17530


CIKARANG UTARA

Pelayanan Kesehatan

**Koordinat :**

**107.18163644726059 -6.257979846472076**





## 273 Klinik Naavagreen Skin Care

Ruko Fortune 1E dan Sentra Grosir Cikarang, Jl. RE. Martadinata, RT.003/RW.009, Cikarang Kota, Kec. Cikarang Utara, Kabupaten Bekasi, Jawa Barat 17530

CIKARANG UTARA

Pelayanan Kesehatan

**Koordinat :**

**107.14897655257612 -6.258397155512142**



## 274 Klinik Nayaka Husada 02 Mekarmukti

Jalan Industri Jababeka Raya, Mekarmukti, Kec. Cikarang Utara, Kabupaten Bekasi, Jawa Barat 17530

CIKARANG UTARA

Pelayanan Kesehatan

**Koordinat :**

**107.14851256384011 -6.29455965709508**



## 275 KLINIK NESKA

Jl. Raya Lemahabang No.199, Pasirgombong, Kec. Cikarang Utara, Kabupaten Bekasi, Jawa Barat 17530

CIKARANG UTARA

Pelayanan Kesehatan

**Koordinat :**

**107.15310017252114 -6.288965114606894**



## 276 KLINIK PERMATA BUNDA

Jl. KH. Fudholi Desa No.11, Karangasih, Kec. Cikarang Utara, Kabupaten Bekasi, Jawa Barat 17530

CIKARANG UTARA

Pelayanan Kesehatan

**Koordinat :**

**107.15156839132182 -6.248123357476676**




## 277 Klinik President

Ruko Info Plaza, Jl. Ki Hajar Dewantara No.81-83, Simpangan, Kec. Cikarang Utara, Kabupaten Bekasi, Jawa Barat 17530

CIKARANG UTARA





Pelayanan Kesehatan

**Koordinat :**

**107.16897723996162 -6.282994080578562**

## 278 **Klinik Quenza Skin Care**

Ruko DJava Jababeka A1A/17 Jl. Sentra Niaga Boulevard,  
Simpangan, Cikarang Utara, Kabupaten Bekasi, Jawa Barat  
17530

CIKARANG UTARA

Pelayanan Kesehatan

**Koordinat :**

**107.18025772186745 -6.278095303125477**

## 279 **KLINIK RIA PILAR**

Jalan Gatot Subroto No.67 Karangasih, Cikarang Kota, Kec.  
Cikarang Utara, Kabupaten Bekasi, Jawa Barat 17530

CIKARANG UTARA

Pelayanan Kesehatan

**Koordinat :**

**107.15592369906524 -6.257680371742918**

## 280 **KLINIK ROSII HUSADA**

Jl. Ki Hajar Dewantara No.4, Karangasih, Kec. Cikarang  
Utara, Kabupaten Bekasi, Jawa Barat 17530

CIKARANG UTARA

Pelayanan Kesehatan

**Koordinat :**

**107.15780576491439 -6.251161702127805**

## 281 **Klinik Sehat Bahagia**

Pasar Modern Plaza Roxy, Blok CA No. 5, Jl. Kasuari Raya  
Jl. Cikarang Baru Raya, Mekarmukti, Kec. Cikarang Utara,  
Kabupaten Bekasi, Jawa Barat 17530

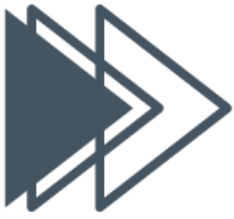
CIKARANG UTARA

Pelayanan Kesehatan

**Koordinat :**

**107.16103213407288 -6.299679182225344**





## 282 Klinik Sentral

perumahan central park, Jl. Boulevard Raya No.11,  
Karangraharja, Kec. Cikarang Utara, Kabupaten Bekasi,  
Jawa Barat 17530

CIKARANG UTARA

Pelayanan Kesehatan

**Koordinat :**

**107.17510505888188 -6.257144700818046**



## 283 Klinik Sumber Sehat

Jl. KH. Fudholi No.50, Karangasih, Kec. Cikarang Utara,  
Kabupaten Bekasi, Jawa Barat 17530

CIKARANG UTARA

Pelayanan Kesehatan

**Koordinat :**

**107.14579429230632 -6.251156509766184**



## 284 klinik Tabina

Blok C5 Perumahan, Jl. Bumi Citra Lestari Raya No.2,  
Waluya, Kec. Cikarang Utara, Kabupaten Bekasi, Jawa Barat  
17530

CIKARANG UTARA

Pelayanan Kesehatan

**Koordinat :**

**107.18800000610717 -6.264171375608773**



## 285 Klinik Tanjung

Jalan Jendral Urip Sumoharjo Rt.02/01, Kali Uluh,  
Karangraharja, Kec. Cikarang Utara, Kabupaten Bekasi,  
Jawa Barat 17530

CIKARANG UTARA

Pelayanan Kesehatan

**Koordinat :**

**107.16987624848811 -6.25810989826936**

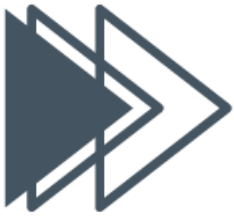


## 286 KLINIK TAUPIK HIDAYAT

Jl. Gatot Subroto Blok Kali Ulung No.26, Karangraharja, Kec.  
Cikarang Utara, Kabupaten Bekasi, Jawa Barat 17530

CIKARANG UTARA





Pelayanan Kesehatan

**Koordinat :**

**107.16427663442006 -6.25834725309341**

## 287 **Klinik Tiara keluarga**

Simpangan, Kec. Cikarang Utara, Kabupaten Bekasi, Jawa Barat 17530

CIKARANG UTARA

Pelayanan Kesehatan

**Koordinat :**

**107.18163175027853 -6.278120387414461**

## 288 **Klinik Westerindo**

Jl. Jababeka Raya, Pasirgombong, Kec. Cikarang Utara, Kabupaten Bekasi, Jawa Barat 17530

CIKARANG UTARA

Pelayanan Kesehatan

**Koordinat :**

**107.146462524405 -6.293676053588044**

## 289 **Klinik Azzahra Nurfalih**

Jl. Raya Industri Jl. Kp. Wr. Kobak No.RT 02 / 01, Pasir Gombong, Kec. Cikarang Utara, Kabupaten Bekasi, Jawa Barat 17530

CIKARANG UTARA

Pelayanan Kesehatan

**Koordinat :**

**107.14974498462746 -6.271118572168757**

## 290 **MEKAR MULIA CIKARANG (MMC )**

Sektor Mekar Alam, Jl. Kasuari IV, Mekarmukti, Kec. Cikarang Utara, Kabupaten Bekasi, Jawa Barat 17530


CIKARANG UTARA

Pelayanan Kesehatan

**Koordinat :**

**107.16368569374937 -6.299424634965138**





291 **PILAR MEDIKA**

Jalan Gatot Subroto No.18, RT.01 RW.01, Pilar, Cikarang, Karangasih, Kec. Cikarang Utara, Kabupaten Bekasi, Jawa Barat 17530

CIKARANG UTARA

Pelayanan Kesehatan

**Koordinat :**

**107.15639027219457 -6.257719251969744**



292 **Putri Rahayu Medika**

Jl. Puspa XII No.31, Mekarmukti, Kec. Cikarang Utara, Kabupaten Bekasi, Jawa Barat 17530

CIKARANG UTARA

Pelayanan Kesehatan

**Koordinat :**

**107.16566122246337 -6.30236795344607**



293 **Vigy Medika**

Jl. Asrama Brigif No.1, Harja Mekar, Kec. Cikarang Utara, Kabupaten Bekasi, Jawa Barat 17530

CIKARANG UTARA

Pelayanan Kesehatan

**Koordinat :**

**107.13395342023362 -6.270520150109204**



294 **Asri Husada**

Jl. Jarakasta, Karangmukti, Kec. Karangbahagia, Kabupaten Bekasi, Jawa Barat 17530

KARANGBAHAGIA

Pelayanan Kesehatan

**Koordinat :**

**107.22408236578848 -6.227151154943432**



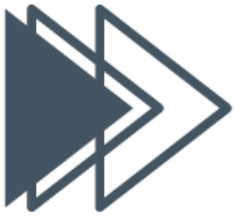
295 **Klinik Berkah Puri Nirwana**

Sukaraya, Kec. Karangbahagia, Kabupaten Bekasi, Jawa Barat

KARANGBAHAGIA

Pelayanan Kesehatan





**Koordinat :**

**107.16579469548567 -6.245686284294372**

296 **KLINIK CENTRAL MEDIKA 1**

Jl. Pilar Sukatani No.84, Sukaraya, Kec. Karangbahagia,  
Kabupaten Bekasi, Jawa Barat 17530

KARANGBAHAGIA

Pelayanan Kesehatan

**Koordinat :**

**107.16085317380214 -6.224668344448135**

297 **KLINIK CIPTO 2**

Jl. Raya Cikarang - Sukatani, Karangsentsosa, Kec.  
Karangbahagia, Kabupaten Bekasi, Jawa Barat 17530

KARANGBAHAGIA

Pelayanan Kesehatan

**Koordinat :**

**107.17875814685983 -6.174192782890541**

298 **Klinik Dwi Ananda**

Jl. Raya Sukamantri No.151, Sukaraya, Kec. Karangbahagia,  
Kabupaten Bekasi, Jawa Barat 17530

KARANGBAHAGIA

Pelayanan Kesehatan

**Koordinat :**

**107.16313042850861 -6.238289927036918**

299 **Klinik Haka Medika**

Jl. Raya Cikarang - Sukatani No.11, RT.1/RW.6,  
Karanganyar, Kec. Karangbahagia, Kabupaten Bekasi, Jawa  
Barat 17530

KARANGBAHAGIA

Pelayanan Kesehatan

**Koordinat :**

**107.17369297485683 -6.204676297475562**





300 **Klinik Mitra Sehati 2**

Karangsentsosa, Kec. Karangbahagia, Kabupaten Bekasi, Jawa Barat

KARANGBAHAGIA

Pelayanan Kesehatan

**Koordinat :**

**107.1772250928889 -6.18056843116966**



301 **Klinik Rawat Inap Sabrina**

Jl. Cikarang Pule No.1, Karangsetia, Kec. Karangbahagia, Kabupaten Bekasi, Jawa Barat 17530

KARANGBAHAGIA

Pelayanan Kesehatan

**Koordinat :**

**107.18742561525816 -6.212677861003194**



302 **Klinik Sabrina 2**

Karanganyar, Kec. Karangbahagia, Kabupaten Bekasi, Jawa Barat 17530

KARANGBAHAGIA

Pelayanan Kesehatan

**Koordinat :**

**107.17828694941741 -6.197560950923095**



303 **Klinik Sukaraya Medika**

Perumahan Sukaraya Indah, Jalan Karangbahagia No.05, Sukaraya, Kec. Karangbahagia, Kabupaten Bekasi, Jawa Barat 17530

KARANGBAHAGIA

Pelayanan Kesehatan

**Koordinat :**

**107.17176862933162 -6.219199100912241**



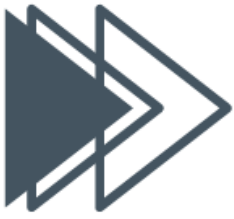
304 **Klinik Tabina**

Jl. Bintara Utama, Sukaraya, Kec. Karangbahagia, Kabupaten Bekasi, Jawa Barat 17530

KARANGBAHAGIA

Pelayanan Kesehatan





**Koordinat :**

**107.1693657241544 -6.218416328879472**

**305 Vicky Medika**

Jl. Raya Cikarang - Sukatani No.68, RT.2/RW.5,  
Karangsetia, Kec. Karangbahagia, Kabupaten Bekasi, Jawa  
Barat 17530



KARANGBAHAGIA

Pelayanan Kesehatan

**Koordinat :**

**107.173228206551 -6.205646071298513**

**306 Klinik Agung**

Jl. Raya Citarik No.8, Jatibaru, Kec. Cikarang Timur,  
Kabupaten Bekasi, Jawa Barat 17530



CIKARANG TIMUR

Pelayanan Kesehatan

**Koordinat :**

**107.19136261683344 -6.28019265733418**

**307 Klinik Amira**

Jl. Jend. Urip Sumoharjo No.78, Karangsari, Kec. Cikarang  
Timur, Kabupaten Bekasi, Jawa Barat 17530



CIKARANG TIMUR

Pelayanan Kesehatan

**Koordinat :**

**107.1865280257585 -6.270910650647067**

**308 Klinik bunda Rahayu**

Jl. Raya Rw. Gebang No.47, Jatibaru, Kec. Cikarang Timur,  
Kabupaten Bekasi, Jawa Barat 17530



CIKARANG TIMUR

Pelayanan Kesehatan

**Koordinat :**

**107.21349565467298 -6.282365998304352**



## 309 Klinik DIO

Jl. Berlian Raya, Jatireja, Kec. Cikarang Tim., Kabupaten Bekasi, Jawa Barat 17530

CIKARANG TIMUR

Pelayanan Kesehatan

**Koordinat :**

**107.1896272539784 -6.293643034190028**



## 310 Klinik Mitra Medika

Jl. Bugel Salam, Hegarmanah, Kec. Cikarang Timur, Kabupaten Bekasi, Jawa Barat 17530

CIKARANG TIMUR

Pelayanan Kesehatan

**Koordinat :**

**107.18587941777746 -6.318240532677493**



## 311 Klinik Al-Amin

Jl. Babakan Jaya No.rt 06/06, Mekarjaya, Kec. Kedungwaringin, Kabupaten Bekasi, Jawa Barat 17540

KEDUNGWARINGIN

Pelayanan Kesehatan

**Koordinat :**

**107.24949915891534 -6.250278947697854**



## 312 Klinik Alexandra Medika

Waringinjaya, Kedungwaringin, Kabupaten Bekasi, Jawa Barat 17540

KEDUNGWARINGIN

Pelayanan Kesehatan

**Koordinat :**

**107.23552366539646 -6.255291114863873**



## 313 Klinik As-Shofwan

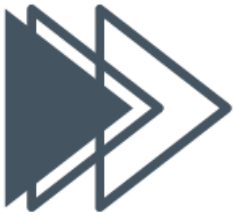
Jl. Kedung Waringin, Kedungwaringin, Kec. Kedungwaringin, Kabupaten Bekasi, Jawa Barat 17540

KEDUNGWARINGIN

Pelayanan Kesehatan

**Koordinat :**





107.26891548866868 -6.270800889594935

314 **Klinik MITRA SEHAT**

Jl. Rawakuda Ranggon, Karangharum, Kec. Kedungwaringin,  
Kabupaten Bekasi, Jawa Barat 17540

KEDUNGWARINGIN

Pelayanan Kesehatan

**Koordinat :**

107.23277483756227 -6.248591501675702



315 **Klinik Mitra Sehati**

Jl. Raya Rengas Bandung No.001/003, Karangsambung,  
Kec. Kedungwaringin, Kabupaten Bekasi, Jawa Barat 17530

KEDUNGWARINGIN

Pelayanan Kesehatan

**Koordinat :**

107.22836235023344 -6.267321621731187



316 **Klinik Rizqi Medika**

Waringinjaya, Kec. Kedungwaringin, Kabupaten Bekasi,  
Jawa Barat 17540

KEDUNGWARINGIN

Pelayanan Kesehatan

**Koordinat :**

107.23674123235566 -6.260355712796065



317 **Klinik Sehat Jaya**

Jl. Kedung Gede No.19, RT.7/RW.3, Kedungwaringin, Kec.  
Kedungwaringin, Kabupaten Bekasi, Jawa Barat 17540

KEDUNGWARINGIN

Pelayanan Kesehatan

**Koordinat :**

107.2678514435581 -6.271617434998585




318 **Klinik Al-Syifa**

Jl. Raya Pebayuran, Kertasari, Kec. Pebayuran, Kabupaten  
Bekasi, Jawa Barat 17710

PEBAYURAN





Pelayanan Kesehatan

**Koordinat :**

**107.28950411727757 -6.202921538669701**

## 319 **Klinik Azzahra Pebayuran**

Jln. Raya Pebayuran no. Kp. Sayuran, Kertasari, Kec. Pebayuran, Kabupaten Bekasi, Jawa Barat 17710

PEBAYURAN

Pelayanan Kesehatan

**Koordinat :**

**107.28888293683491 -6.200903006019676**

## 320 **Klinik Ihsan Medika**

Jl. Raya, Sumberreja, Kec. Pebayuran, Kabupaten Bekasi, Jawa Barat 17710

PEBAYURAN

Pelayanan Kesehatan

**Koordinat :**

**107.27238245843094 -6.132107568762041**

## 321 **KLINIK KAMAS MEDIKA**

Karangreja, Kec. Pebayuran, Kabupaten Bekasi, Jawa Barat 17710

PEBAYURAN

Pelayanan Kesehatan

**Koordinat :**

**107.23896932436115 -6.1702406003404**

## 322 **Klinik Rifqi Medika**

Jl. Raya Pebayuran No.7, Karanghaur, Kec. Pebayuran, Kabupaten Bekasi, Jawa Barat 17710

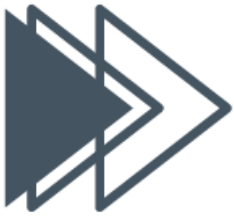
PEBAYURAN

Pelayanan Kesehatan

**Koordinat :**

**107.27475532544626 -6.166932644300474**





323 **Amanah Bunda Medika**

Sukalaksana, Kec. Sukakarya, Kabupaten Bekasi, Jawa Barat 17630

SUKAKARYA

Pelayanan Kesehatan

**Koordinat :**

**107.20477357198656 -6.147960325942581**



324 **KARNITA HUSADA**

Jl. Raya Pulo Sirih No.52, RW.2, Sukajadi, Kec. Sukakarya, Kabupaten Bekasi, Jawa Barat 17630

SUKAKARYA

Pelayanan Kesehatan

**Koordinat :**

**107.19028497588322 -6.173674201272163**



325 **Klinik Syifa Medika**

kp. kobakrotan rt. 02 rw. 002 ds. sukamakmur kec. sukakarya, Kabupaten Bekasi, Jawa Barat 17630

SUKAKARYA

Pelayanan Kesehatan

**Koordinat :**

**107.22458928755077 -6.171355424742785**



326 **Klinik As-Syifa 2**

Sukamanah, Kec. Sukatani, Kabupaten Bekasi, Jawa Barat

SUKATANI

Pelayanan Kesehatan

**Koordinat :**

**107.17370953172346 -6.194808209558975**



327 **Klinik Beta Medika**

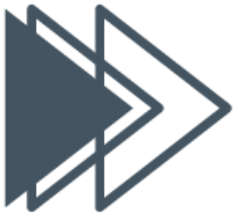
Jl. Raya Jagawana, RT.4/4/RW.no 25, Sukarukun, Kec. Sukatani, Kabupaten Bekasi, Jawa Barat 17630

SUKATANI

Pelayanan Kesehatan

**Koordinat :**





107.15586329610892 -6.227628234262997

328 **KLINIK CITRA BUNDA MEDIKA**

Jl. Raya Jagawana, Sukarukun, Sukatani-Bekasi, Sukarukun,  
Kec. Sukatani, Kabupaten Bekasi, Jawa Barat 17630

SUKATANI

Pelayanan Kesehatan

**Koordinat :**

107.15620702653325 -6.236140664723891

329 **Klinik Dinda Medika**

Jl. Raya Pulo Sirih No.5, Sukadarma, Kec. Sukatani,  
Kabupaten Bekasi, Jawa Barat 17630

SUKATANI

Pelayanan Kesehatan

**Koordinat :**

107.18030338588797 -6.172466917918975

330 **Klinik Hikmah Medika**

Jl. Raya Jagawana, Sukarukun, Kec. Sukatani, Kabupaten  
Bekasi, Jawa Barat 17630

SUKATANI

Pelayanan Kesehatan

**Koordinat :**

107.15729269598032 -6.221353303629796

331 **Klinik Husni Husada**

Jl. Kp. Srengseng No.369, Sukamulya, Kec. Sukatani,  
Kabupaten Bekasi, Jawa Barat 17630

SUKATANI

Pelayanan Kesehatan

**Koordinat :**

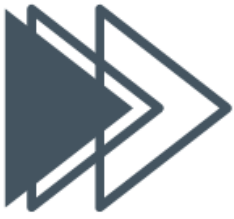
107.17690316854235 -6.165980854583357

332 **Klinik Mawar Medika**

Jl. Raya Jagawana, Sukarukun, Kec. Sukatani, Kabupaten  
Bekasi, Jawa Barat 17630

SUKATANI





Pelayanan Kesehatan

**Koordinat :**

**107.15549117799002 -6.22494529094351**

### 333 **Klinik Sri Adika**

Jl. Raya Sukatani No.28, Sukadarma, Kec. Sukatani,  
Kabupaten Bekasi, Jawa Barat 17630

SUKATANI

Pelayanan Kesehatan

**Koordinat :**

**107.18048647447465 -6.170735825656478**

### 334 **klirik ANGGITA**

Jayabakti, Kec. Cabangbungin, Kabupaten Bekasi, Jawa  
Barat 17720

CABANGBUNGIN

Pelayanan Kesehatan

**Koordinat :**

**107.1093240657193 -6.082592850699537**

### 335 **KLINIK FATMA**

Jl. Tik. Garut, Setiajaya, Kec. Cabangbungin, Kabupaten  
Bekasi, Jawa Barat 17720

CABANGBUNGIN

Pelayanan Kesehatan

**Koordinat :**

**107.12794873414049 -6.060249868036688**

### 336 **Bidara Medika**

Jayasakti, Kec. Muara Gembong, Kabupaten Bekasi, Jawa  
Barat 17720


MUARA GEMBONG

Pelayanan Kesehatan

**Koordinat :**

**107.08450324583049 -5.999740070539383**





**337 Klinik Mitra Medika**

Kp.cabang RT 003/006, Desa, Jayasakti, Kec. Muara Gembong, Kabupaten Bekasi, Jawa Barat 17720

MUARA GEMBONG

Pelayanan Kesehatan

**Koordinat :**

**107.0862833489082 -5.993930690956818**



**338 Klinik Az-Zahra Medika**

Burangkeng, Kec. Setu, Kabupaten Bekasi, Jawa Barat 17320

SETU

Pelayanan Kesehatan

**Koordinat :**

**107.0263513386926 -6.346491113106025**



**339 Klinik Cibening Medika**

Jl. Raya Setu - Serang, Cibening, Kec. Setu, Kabupaten Bekasi, Jawa Barat 17320

SETU

Pelayanan Kesehatan

**Koordinat :**

**107.05747467047199 -6.35126515457389**



**340 Klinik dr. Nancy**

Jl. Raya Bekasi Timur Regensi, Burangkeng, Kec. Setu, Kabupaten Bekasi, Jawa Barat 17155

SETU

Pelayanan Kesehatan

**Koordinat :**

**107.01644908220166 -6.331996101230687**



**341 Klinik Imani Setu**

Jl. Raya Letjen R. Suprpto, Cijengkol, Kec. Setu, Kabupaten Bekasi, Jawa Barat 17320

SETU

Pelayanan Kesehatan

**Koordinat :**





107.0422749961753 -6.335529242979422

342 **Klinik Para Medika**

Jl. M.T. Haryono No.7, RT.05/RW.02, Taman Sari, Kec. Setu, Kabupaten Bekasi, Jawa Barat 17320

SETU

Pelayanan Kesehatan

**Koordinat :**

107.01310955961713 -6.363961175825286

343 **Klinik Penuh Berkah Medika**

Perum.Pesona Indah Setu, Burangkeng, Setu, Burangkeng, Kec. Setu, Kabupaten Bekasi, Jawa Barat 17320

SETU

Pelayanan Kesehatan

**Koordinat :**

107.02987642453064 -6.345538231218529

344 **Klinik Ribu Medika 2**

Cikarageman, Kec. Setu, Kabupaten Bekasi, Jawa Barat

SETU

Pelayanan Kesehatan

**Koordinat :**

107.02488819323372 -6.381737204204354

345 **Klinik Rohimah Medika**

Lubangbuaya, Kec. Setu, Kabupaten Bekasi, Jawa Barat 17320

SETU

Pelayanan Kesehatan

**Koordinat :**

107.04932845088368 -6.318182771556359


346 **KLINIK SITI ZACHROH**

Jl. Grand Residence Boulevard No.102, Cijengkol, Kec. Setu, Kabupaten Bekasi, Jawa Barat 17320

SETU

Pelayanan Kesehatan





**Koordinat :**

**107.03636509750866 -6.325257572362417**

**347 Klinik Wijayanti**

Perumahan Griya Bekasi Permai Blok H6 No.17, Telajung, Cibening, Kec. Setu, Kabupaten Bekasi, Jawa Barat 17320

SETU

Pelayanan Kesehatan

**Koordinat :**

**107.05260377751206 -6.341166670355095**

**348 Larossa Medika**

Ciledug, Kec. Setu, Kabupaten Bekasi, Jawa Barat 17320

SETU

Pelayanan Kesehatan

**Koordinat :**

**107.03546617124039 -6.3510814723607**

**349 MUTIARA ASSYFA MEDIKA**

Perumahan Mustika Media Residence, Jl. Salak 10 Blok S16 No 34, RT .008 / RW.008, Lubangbuaya, Setu, Lubangbuaya, Kec. Setu, Kabupaten Bekasi, Jawa Barat 17320

SETU

Pelayanan Kesehatan

**Koordinat :**

**107.04496482942767 -6.333182205586156**

**350 Shinta Medika**

perumahan griya setu permai blok a9 no.17 Rt05/10 kec. setu, Ciledug, Kabupaten Bekasi, Jawa Barat 17320

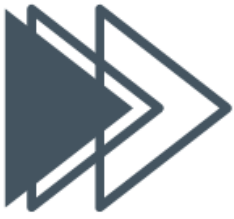
SETU

Pelayanan Kesehatan

**Koordinat :**

**107.04101599053355 -6.340756904508403**





351 **Sultan Medika**

Jalan Raya, Cijengkol, Setu, Kab. Bekasi, Jawa Barat 17320

SETU

Pelayanan Kesehatan

**Koordinat :**

**107.04170460612079 -6.330587367988109**



352 **Ambar Subur Sarinah**

Jl. Gemalapak Raya No.82, Pasirsari, Cikarang Selatan, Kabupaten Bekasi, Jawa Barat 17530

CIKARANG SELATAN

Pelayanan Kesehatan

**Koordinat :**

**107.14730450122629 -6.32100975121326**



353 **Anfasya Bunda**

Jalan Kampung Pasir Kunci rw:06 desa No.rt:17, Pasirsari, Cikarang Selatan, Kabupaten Bekasi, Jawa Barat 17530

CIKARANG SELATAN

Pelayanan Kesehatan

**Koordinat :**

**107.14259191687142 -6.313596680092712**



354 **Bio Medi Centre**

Lippo Cikarang Ruko Union, Jl. MH. Thamrin No.15, Cibatu, Cikarang Selatan, Kabupaten Bekasi, Jawa Barat 17550

CIKARANG SELATAN

Pelayanan Kesehatan

**Koordinat :**

**107.13165651626694 -6.331582486540935**



355 **Cikarang women and Children clinic**

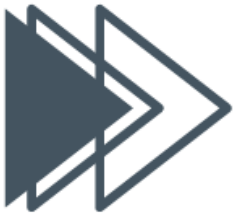
Jl. Raya Cikarang - Cibarusah No.65, Sukaesmi, Cikarang Selatan, Kabupaten Bekasi, Jawa Barat 17530

CIKARANG SELATAN

Pelayanan Kesehatan

**Koordinat :**





107.13193682319717 -6.321395134099025

356 **CITRA ARDHITA MEDIFARMA**

Jl. Gn. Tangkuban Perahu, Cibatu, Cikarang Selatan,  
Kabupaten Bekasi, Jawa Barat 17530

CIKARANG SELATAN

Pelayanan Kesehatan

**Koordinat :**

107.15453873041616 -6.354129669402212

357 **Genova Clinic**

Jl. Gn. Panderman, Cibatu, Cikarang Selatan, Kabupaten  
Bekasi, Jawa Barat 17530

CIKARANG SELATAN

Pelayanan Kesehatan

**Koordinat :**

107.15821969703036 -6.346056399556548

358 **Graha Bina Husada**

Jl. Industri Sel., Pasirsari, Cikarang Selatan, Kabupaten  
Bekasi, Jawa Barat 17530

CIKARANG SELATAN

Pelayanan Kesehatan

**Koordinat :**

107.15960474098824 -6.303695404048221

359 **Keysa Villa Mutiara**

Jl. Villa Mutiara Cikarang No.33, Ciantra, Cikarang Selatan,  
Bekasi Regency, West Java 17530

CIKARANG SELATAN

Pelayanan Kesehatan

**Koordinat :**

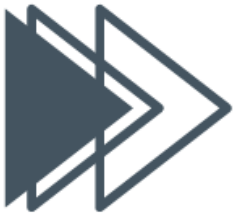
107.1077409503046 -6.340512481027702

360 **Kimia Farma Cibatu 1**

Jl. Mataram Ruko Arcadia A.10 Lippo, Cibatu, Cikarang  
Selatan, Kabupaten Bekasi, Jawa Barat 17530

CIKARANG SELATAN





Pelayana Kesehatan

**Koordinat :**

**107.16615756406779 -6.346196755239905**

**361 KLINIK ABBAMED**

Jl. Gn. Mandala, Cibatu, Blok B 28V/W Lippo, Cibatu,  
Cikarang Sel., Kabupaten Bekasi, Jawa Barat 17530

CIKARANG SELATAN

Pelayanan Kesehatan

**Koordinat :**

**107.15507533615764 -6.345032211858324**

**362 KLINIK ANUGRAH**

Jl. Raya Industri, Pasirsari, Cikarang Sel., Kabupaten Bekasi,  
Jawa Barat 17550

CIKARANG SELATAN

Pelayanan Kesehatan

**Koordinat :**

**107.14606101839615 -6.29759423614801**

**363 Klinik Bintang Medika**

Jl. Kp. Kandang, Sukasari, Cikarang Sel., Kabupaten Bekasi,  
Jawa Barat 17330

CIKARANG SELATAN

Pelayanan Kesehatan

**Koordinat :**

**107.10770568650341 -6.368441055853381**

**364 Klinik Budi Asih**

Jl. Villa Mutiara No.19, Ciantra, Cikarang Selatan, Kabupaten  
Bekasi, Jawa Barat 17530

CIKARANG SELATAN

Pelayanan Kesehatan

**Koordinat :**

**107.10890292326336 -6.341308016889388**





365 **Klinik Bunda Medika**

Jalan Raya Serang- Cibarusah, Gg H Jamil, Desa No.Rt 004, RW.002, Serang, Cikarang Selatan, Kabupaten Bekasi, Jawa Barat 17530

CIKARANG SELATAN

Pelayanan Kesehatan

**Koordinat :**

**107.12242536457526 -6.357079972131106**



366 **Klinik Daco Jaya Medika**

Ambrosia Arcade, Jl. Gn. Tangkuban Perahu No.10, Cibatu, Cikarang Selatan, Kabupaten Bekasi, Jawa Barat 17530

CIKARANG SELATAN

Pelayanan Kesehatan

**Koordinat :**

**107.1540666001092 -6.353808693504166**



367 **Klinik Dokter Luthfia**

Perumahan Kota Damai Lestari Blok A3, RT.27, Ciantra, Cikarang Selatan, Kabupaten Bekasi, Jawa Barat 17532

CIKARANG SELATAN

Pelayanan Kesehatan

**Koordinat :**

**107.09675631179265 -6.358318922757704**



368 **Klinik Dwi Cipta**

Jl. Kp. Tegal Luhur No..43, RT.3/RW.2, Cibatu, Cikarang Selatan, Kabupaten Bekasi, Jawa Barat 17530

CIKARANG SELATAN

Pelayanan Kesehatan

**Koordinat :**

**107.15664411981314 -6.325898173025217**




369 **Klinik Gizar**

Kampung Pergaulan Sukaresmi, Jl. Raya Cibarusah-Lippo No. 18, Sukaresmi, Cikarang Selatan, Kabupaten Bekasi, Jawa Barat 17530

CIKARANG SELATAN





Pelayanan Kesehatan

**Koordinat :**

**107.13219713607712 -6.320545477518931**

**370 KLINIK KEYSA**

Ruko Plaza Menteng, Blok B No.17, Jalan Mh.Thamrin,  
Cibatu, Cikarang Selatan, Kabupaten Bekasi, Jawa Barat  
17530

CIKARANG SELATAN

Pelayanan Kesehatan

**Koordinat :**

**107.14481192163284 -6.332239402418866**

**371 Klinik Kristie Aesthetica**

Ruko Cikarang Central City F26, Jl. Raya Cibarusah Km 10,  
Ciantra, Cikarang Selatan, Sukadami, Cikarang Selatan,  
Kabupaten Bekasi, Jawa Barat 17530

CIKARANG SELATAN

Pelayanan Kesehatan

**Koordinat :**

**107.11985831777747 -6.340396669366308**

**372 KLINIK MITRA MULIA**

J3VW+2F9, Jl. Raya Serang - Setu, Kp. Simpurn, Cikarang  
Sel., Kabupaten Bekasi, Jawa Barat 17530

CIKARANG SELATAN

Pelayanan Kesehatan

**Koordinat :**

**107.09623267419248 -6.357449658727314**

**373 Klinik Permata Jingga Medika**

blok c2, no. 1, perum. iman residence, baru, Serang,  
Cikarang Selatan, Kabupaten Bekasi, Jawa Barat 17530

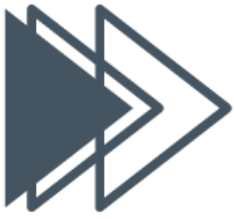
CIKARANG SELATAN

Pelayanan Kesehatan

**Koordinat :**

**107.12725710296186 -6.357704165357512**





374 **Klinik Putra Medika 2**

Jl. Raya Cikarang - Cibarusah No.92, Serang, Cikarang Selatan, Kabupaten Bekasi, Jawa Barat 17530

CIKARANG SELATAN

Pelayanan Kesehatan

**Koordinat :**

**107.1204326779941 -6.342208536826325**



375 **Klinik Raphael**

Jl. MH. Thamrin No.17, Cibatu, Cikarang Selatan, Kabupaten Bekasi, Jawa Barat 17520

CIKARANG SELATAN

Pelayanan Kesehatan

**Koordinat :**

**107.14953269988199 -6.330928937203152**



376 **KLINIK SAPTA MITRA**

Jl. Raya Cikarang - Cibarusah No.1, Serang, Cikarang Selatan, Kabupaten Bekasi, Jawa Barat 17530

CIKARANG SELATAN

Pelayanan Kesehatan

**Koordinat :**

**107.11900231043117 -6.340163943089788**



377 **Klinik Saskia Medika**

Serang, Cikarang Selatan, Kabupaten Bekasi, Jawa Barat 17530

CIKARANG SELATAN

Pelayanan Kesehatan

**Koordinat :**

**107.12003910702781 -6.35860683820517**



378 **Klinik Siloam Meikarta**

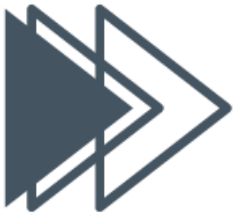
Jl. Orange County Boulevard, Cibatu, Cikarang Selatan, Kabupaten Bekasi, Jawa Barat 17530

CIKARANG SELATAN

Pelayanan Kesehatan

**Koordinat :**





107.16631104826767 -6.337632071504557

379 **Klinik Siloam Robson**

Ruko Robson Square, Jl. MH. Thamrin No.11, Cibatu, Cikarang Selatan, Kabupaten Bekasi, Jawa Barat 17550

CIKARANG SELATAN

Pelayanan Kesehatan

**Koordinat :**

107.15036358834038 -6.333015678948366

380 **Klinik Sumber Waras**

Jl. Raya Cikarang - Cibarusah No.002, Sukadami, Cikarang Selatan, Kabupaten Bekasi, Jawa Barat 17550

CIKARANG SELATAN

Pelayanan Kesehatan

**Koordinat :**

107.11515002361756 -6.367144005262982

381 **Klinik ZAP**

Ruko Robson Jl. MH.Thamrin Lippo Cikarang Blok C-3, Cibatu, Cikarang Selatan, Kabupaten Bekasi, Jawa Barat 17550

CIKARANG SELATAN

Pelayanan Kesehatan

**Koordinat :**

107.15084749320086 -6.333280230812096

382 **KYOAI MEDICAL SERVICES**

near papaya fresh, Jl. Pajajaran No.7, Sukaresmi, Cikarang Selatan, Kabupaten Bekasi, Jawa Barat 17530

CIKARANG SELATAN

Pelayanan Kesehatan

**Koordinat :**

107.13483413406142 -6.328741333375879

383 **LONDON BEAUTY CENTER**

Ruko Arcadia, Jl. Singaraja No.28H, Cibatu, Cikarang Selatan, Kabupaten Bekasi, Jawa Barat 17530





## CIKARANG SELATAN

Pelayanan Kesehatan

**Koordinat :**

**107.14137955013771 -6.331179592042207**

### 384 **NATASHA SKIN CARE**

Jl. MH. Thamrin, Cibatu, Cikarang Selatan, Kabupaten Bekasi, Jawa Barat 17530



## CIKARANG SELATAN

Pelayanan Kesehatan

**Koordinat :**

**107.13616014718124 -6.334340263233811**

### 385 **Nayaka Husada 03**

Jl. Raya Cikarang - Cibarusah No.2, Sukaresmi, Cikarang Selatan, Kabupaten Bekasi, Jawa Barat 17340



## CIKARANG SELATAN

Pelayanan Kesehatan

**Koordinat :**

**107.12227505732189 -6.332773660882507**

### 386 **Poliklinik & Rumah Bersalin Kenanga**

Jl. Inspeksi Kalimantan Jl. Tegal Gede No.77, Pasirsari, Cikarang Selatan, Kabupaten Bekasi, Jawa Barat 17530



## CIKARANG SELATAN

Pelayanan Kesehatan

**Koordinat :**

**107.1431243598351 -6.299360848481805**

### 387 **Prodia Occupational Health Centre & Dental Care Cikarang**

Ruko Golden Boulevard, Jl. Niaga Raya No.16-19, Pasirsari, Cikarang Selatan, Kabupaten Bekasi, Jawa Barat 17530

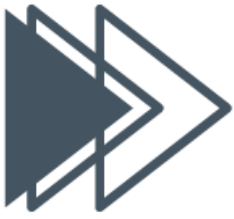


## CIKARANG SELATAN

Pelayanan Kesehatan

**Koordinat :**

**107.15240746564345 -6.301135374224788**



388 **PUTRA MEDIKA 1**

Jl. Villa Mutiara Cikarang, Ciantra, Cikarang Selatan,  
Kabupaten Bekasi, Jawa Barat 17530

CIKARANG SELATAN

Pelayanan Kesehatan

**Koordinat :**

**107.11615262371978 -6.341742905878377**



389 **SABILA MEDIKA**

Ruko Melawai, Taman Lembah Hijau, Lippo Cikarang, Jl.  
Azalea Raya No.27-29, Serang, Cikarang Selatan,  
Kabupaten Bekasi, Jawa Barat 17530

CIKARANG SELATAN

Pelayanan Kesehatan

**Koordinat :**

**107.13991485461021 -6.34638123842751**



390 **Sparkling Clinic**

Ruko Magnetica Square, Cibatu, Cikarang Selatan,  
Kabupaten Bekasi, Jawa Barat 17530

CIKARANG SELATAN

Pelayanan Kesehatan

**Koordinat :**

**107.15510555455839 -6.344512482178684**



391 **VIVA MEDIKA CIKARANG**

Sukadami, Cikarang Selatan, Kabupaten Bekasi, Jawa Barat  
17530

CIKARANG SELATAN

Pelayanan Kesehatan

**Koordinat :**

**107.1189723704326 -6.341606698694726**



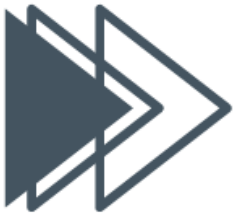
392 **AR-RAFIQ MEDIKA**

Pasirtanjung, Kec. Cikarang Pusat, Kabupaten Bekasi, Jawa  
Barat 17530

CIKARANG PUSAT

Pelayanan Kesehatan





**Koordinat :**

**107.21429753915518 -6.338717229196562**

**393 dr.NOPEN SKIN CARE**

Jl. Tegal Danas No.86, Hegarmukti, Kec. Cikarang Pusat, Kabupaten Bekasi, Jawa Barat 17530

CIKARANG PUSAT

Pelayanan Kesehatan

**Koordinat :**

**107.1824245930385 -6.328869528367097**

**394 Klinik An Nafi**

Jl. Puma Raya, Sertajaya, Kec. Cikarang Pusat, Kabupaten Bekasi, Jawa Barat 17550

CIKARANG PUSAT

Pelayanan Kesehatan

**Koordinat :**

**107.17070688688995 -6.313535068661227**

**395 KLINIK EKA SAPTA MEDIKA**

Jl. Warung Ampel No.3500, Sukamahi, Kec. Cikarang Pusat, Kabupaten Bekasi, Jawa Barat 17530

CIKARANG PUSAT

Pelayanan Kesehatan

**Koordinat :**

**107.16992244422725 -6.37615058536949**

**396 KLINIK KEMALA**

Ruko Artha Niaga Blok O2 No. 23 - 24, Jalan Tarum barat 2, Jayamukti, Kec. Cikarang Pusat, Kabupaten Bekasi, Jawa Barat 17530


CIKARANG PUSAT

Pelayanan Kesehatan

**Koordinat :**

**107.16442513086649 -6.313012504362568**





397 **Klinik Mustika**

Jl. H. Syarif Sangkin Kalimalang Kp. Sentul, Jayamukti, Kec. Cikarang Pusat, Kabupaten Bekasi, Jawa Barat 17530

CIKARANG PUSAT

Pelayanan Kesehatan

**Koordinat :**

**107.16477975830323 -6.319617914171477**



398 **KLINIK PINANGSIA @ TARUM**

Jayamukti, Kec. Cikarang Pusat, Kabupaten Bekasi, Jawa Barat 17530

CIKARANG PUSAT

Pelayanan Kesehatan

**Koordinat :**

**107.16251469006563 -6.31518602806487**



399 **Klinik Putra Medika 4**

Sukamahi, Kec. Cikarang Pusat, Kabupaten Bekasi, Jawa Barat 17530

CIKARANG PUSAT

Pelayanan Kesehatan

**Koordinat :**

**107.16778424530457 -6.377058611840943**



400 **Klinik Sejahtera Medika**

Ruko Palais, Jl. Deltamas Boulevard No.1, Sukamahi, Kec. Cikarang Pusat, Kabupaten Bekasi, Jawa Barat 17530

CIKARANG PUSAT

Pelayanan Kesehatan

**Koordinat :**

**107.18000126316576 -6.359707075099318**



401 **Klinik Sri Hasanah Medika**

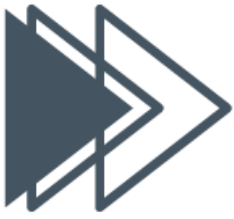
Jl. Sukabungah, Pasirranji, Kec. Cikarang Pusat, Kabupaten Bekasi, Jawa Barat 17530

CIKARANG PUSAT

Pelayanan Kesehatan

**Koordinat :**





107.21941196324909 -6.39119273530548

## 402 MEGAFARMA

Ruko Artha Niaga Blok N 4/05, Jalan Tarum Barat 2, Cikarang Baru, Jayamukti, Kec. Cikarang Pusat, Kabupaten Bekasi, Jawa Barat 17550

CIKARANG PUSAT

Pelayanan Kesehatan

**Koordinat :**

107.16465571592032 -6.312068365467804



## 403 Yamet Child Development Center

Ruko Palais De Paris Blok I No.1, Jl. Deltamas, Sukamahi, Cikarang Pusat, Sukamahi, Kec. Cikarang Pusat, Kabupaten Bekasi, Jawa Barat 17530

CIKARANG PUSAT

Pelayanan Kesehatan

**Koordinat :**

107.18004064665655 -6.359117628879646



## 404 Harapan Sehat Mega regency

Sukaragam, Kec. Serang Baru, Kabupaten Bekasi, Jawa Barat 17330

SERANG BARU

Pelayanan Kesehatan

**Koordinat :**

107.11873160490427 -6.38225034414944



## 405 KASIH ANUGERAH

Sukaragam, Kec. Serang Baru, Kabupaten Bekasi, Jawa Barat 17330

SERANG BARU

Pelayanan Kesehatan

**Koordinat :**

107.10401594854424 -6.391295002538125



## 406 Klinik Annisa IV

Jl. Raya Cikarang - Cibarusah, Kp.Babakan, Sukasari, Kec. Serang Baru, Kabupaten Bekasi, Jawa Barat 17331





SERANG BARU

Pelayanan Kesehatan

**Koordinat :**

**107.11425083527429 -6.374051538265471**

407 **KLINIK BUDI ASIH**

Jl. Cipahelar No.D 29/27, Sukaragam, Kec. Serang Baru, Kabupaten Bekasi, Jawa Barat 17330



SERANG BARU

Pelayanan Kesehatan

**Koordinat :**

**107.11590115494958 -6.385043597377991**

408 **Klinik Mitrasana**

Ruko Kota, Jl. Mega Raya Jl. Raya Cikarang - Cibarusah, Sukasari, Kec. Serang Baru, Kabupaten Bekasi, Jawa Barat 17331



SERANG BARU

Pelayanan Kesehatan

**Koordinat :**

**107.10930810496437 -6.385356232318482**

409 **KLINIK PUTRA MEDIKA 3**

Sukaragam, Kec. Serang Baru, Kabupaten Bekasi, Jawa Barat



SERANG BARU

Pelayanan Kesehatan

**Koordinat :**

**107.1048608712228 -6.394847515942496**

410 **Noah Arofa Medika**

Perum Mega Regency Blok D71 No.1, Sukaragam, Kec. Serang Baru, Kabupaten Bekasi, Jawa Barat 17330



SERANG BARU

Pelayanan Kesehatan

**Koordinat :**

**107.11668883494706 -6.388430635699103**



411 **Setia Cipta Medika**

Jl. Cilangkara, Sirnajaya, Kec. Serang Baru, Kabupaten Bekasi, Jawa Barat 17330

SERANG BARU

Pelayanan Kesehatan

**Koordinat :**

**107.13154657760245 -6.40009249207629**



412 **Klinik Alya Medika**

Sindangmulya, Kec. Cibarusah, Kabupaten Bekasi, Jawa Barat 17340

CIBARUSAH

Pelayanan Kesehatan

**Koordinat :**

**107.09139537157576 -6.410152902377609**



413 **Klinik Dhika Persada**

Sindangmulya, Kec. Cibarusah, Kabupaten Bekasi, Jawa Barat 17340

CIBARUSAH

Pelayanan Kesehatan

**Koordinat :**

**107.08776506491385 -6.408742035466718**



414 **KLINIK KEMALA 2**

Sindangmulya, Kec. Cibarusah, Kabupaten Bekasi, Jawa Barat 17340

CIBARUSAH

Pelayanan Kesehatan

**Koordinat :**

**107.09284701828626 -6.409318635469338**



415 **Klinik Khitan C-PLUS Cibarusah**

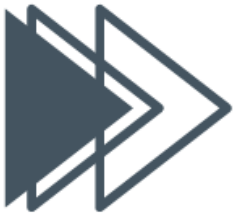
Jl. Raya Loji, Cibarusahkota, Kec. Cibarusah, Kabupaten Bekasi, Jawa Barat 17340

CIBARUSAH

Pelayanan Kesehatan

**Koordinat :**





107.0820303281409 -6.440177501647446

416 **Klinik Mutiara Medika**

ruko perum mutiara jaya blok P1 no, RT.3/RW.4,  
Sindangmulya, Cibarusah, Kabupaten Bekasi, Jawa Barat  
17340



CIBARUSAH

Pelayanan Kesehatan

**Koordinat :**

107.093246736769 -6.408659034552514

417 **Klinik Rawat Inap Taman Firdaus Medika**

Perumahan Taman Firdaus Residence Blok C 1 No. 1 - 2,  
RT.004/RW.011, Cibarusahkota, Kec. Cibarusah, Kabupaten  
Bekasi, Jawa Barat 17340



CIBARUSAH

Pelayanan Kesehatan

**Koordinat :**

107.08000639830487 -6.429520307316878

418 **MANAMI MEDIKA**

Jl. Mutiara Bekasi Jaya No.15 - 16, Sindangmulya, Kec.  
Cibarusah, Kabupaten Bekasi, Jawa Barat 17340



CIBARUSAH

Pelayanan Kesehatan

**Koordinat :**

107.09629313488395 -6.413855918696398

419 **Nayaka Husada 05**

Jl. Raya Cikarang - Cibarusah No.55, Cibarusahkota, Kec.  
Cibarusah, Kabupaten Bekasi, Jawa Barat 17340



CIBARUSAH

Pelayanan Kesehatan

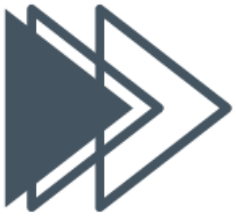
**Koordinat :**

107.08119282145361 -6.431137994055026

420 **KLINIK AL-IHSAN**

Jl. Sukabungah, Sukamukti, Kec. Bojongmangu, Kabupaten  
Bekasi, Jawa Barat 17350





BOJONGMANGU

Pelayanan Kesehatan

**Koordinat :**

**107.19794600970421 -6.400598669018502**



## **Dinas Komunikasi Informatika Persandian dan Statistik Kabupaten Bekasi**

Komplek Perkantoran Pemerintah Daerah Kabupaten Bekasi Gedung B2 Lantai 3  
Jln. Deltamas Boulevard Sukamahi, Cikarang Pusat Kabupaten Bekasi, Jawa Barat 17530 -  
Indonesia

[www.bekasikab.go.id](http://www.bekasikab.go.id)